

INFORME ACTIVIDADES PERSONAL HONORARIOS

SANTIAGO, 01 de abril 2026	de marzo 2026.
----------------------------	----------------

Nombre: Bastian Patricio Molina Cerda	Firma:

Área de desempeño: Territorio

Descripción de tareas Realizadas

Debe completarse de acuerdo a las funciones descritas en el convenio.
Todas las reuniones indicadas deben adjuntar minuta según formato señalado.

Actividades realizadas entre 02-03-26 al 31-03-26

1- Finalización de Planimetría MH Sitio de Memoria Ex Colonia Dignidad y Archivos KMZ.

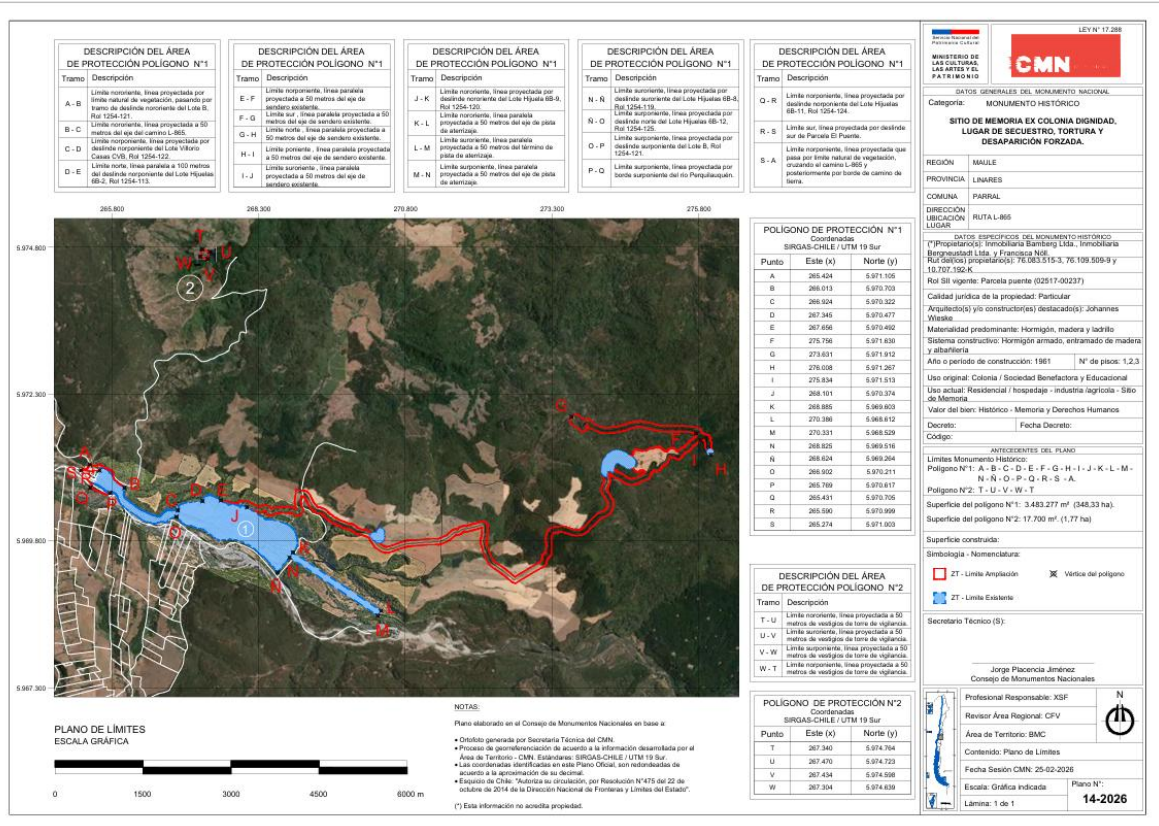
Durante este período, se me solicitó por correo agregar antecedentes a la viñeta del Monumento Histórico “Sitio de Memoria Ex Colonia Dignidad”, lugar asociado a hechos de secuestro, tortura y desaparición forzada.

Este trabajo ya se venía desarrollando previamente y había sido aprobado en sesión el 25 de febrero de 2026. En base a eso, se dio cierre a la planimetría, incorporando los últimos ajustes necesarios, como la imagen satelital, los polígonos, las coordenadas y la descripción de los límites.

Además, se me pidió entregar dos archivos KMZ de proyectos trabajados anteriormente: el del Monumento Histórico Puente Loncomilla y el del Sitio de Memoria Ex Colonia Dignidad, los cuales fueron preparados y entregados

A continuación, se presentan imágenes del trabajo realizado, las cuales permiten visualizar la planimetría final y los archivos KMZ solicitados.

- Planimetría Sitio de Memoria Ex Colonia Dignidad, lugar asociado a hechos de secuestro, tortura y desaparición forzada:



- Kmz MH Puente Loncomilla:



- Kmz Sitio de Memoria Ex Colonia Dignidad, lugar asociado a hechos de secuestro, tortura y desaparición forzada:



2- Avance en Finalización de Planimetrías MH Casa Familiar e Hijos Oporto y ZT Cerro Galer

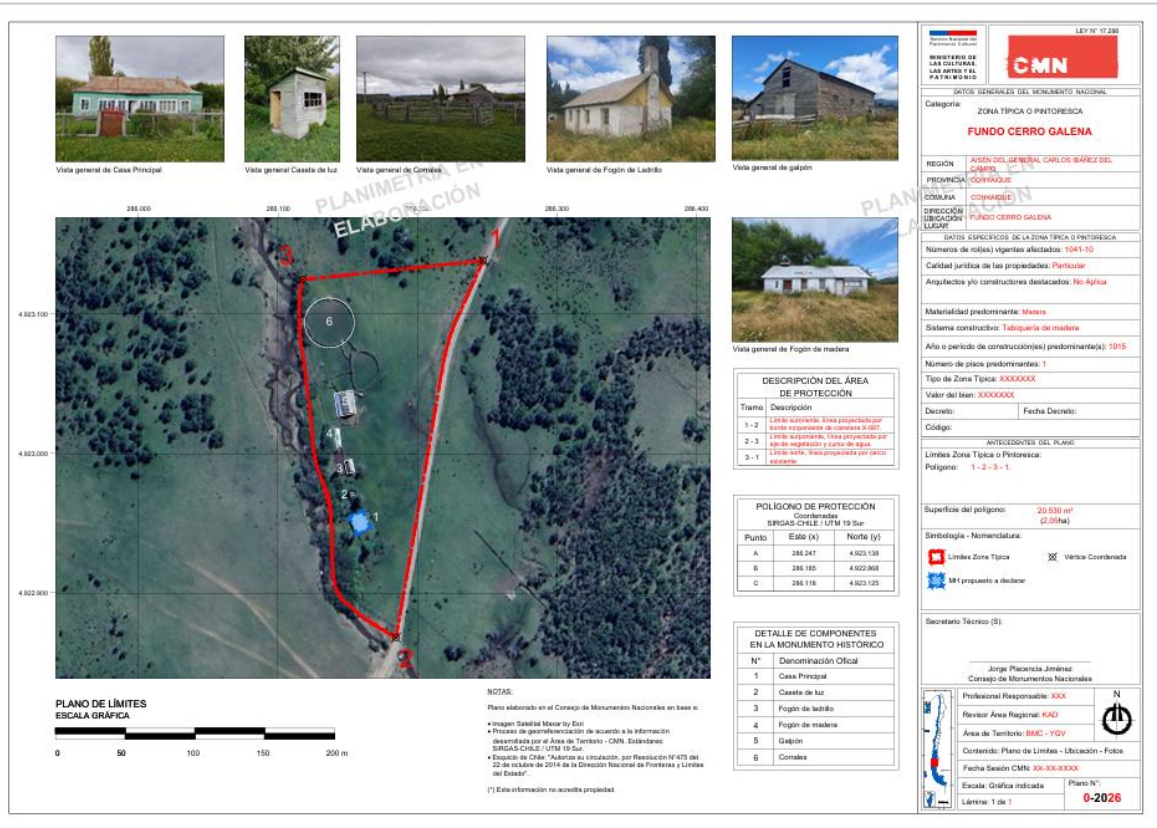
Se recibe mediante correo la solicitud de información para avanzar en la finalización y cierre de las planimetrías correspondientes al Monumento Histórico “Casa Familiar e Hijos Oporto”, Fundo Cerro Galera, y la Zona Típica Cerro Galera y su conjunto.

En este contexto, se trabajó en la revisión y preparación de dichas planimetrías. Una vez recibida la información necesaria, se procedió a su actualización y posterior entrega al área correspondiente, con el fin de continuar con su proceso de oficialización.

- MH Casa Familiar e Hijos Oporto – Fundo Cerro Galera:



- ZT Fundo Cerro Galera:



LEY N° 17.288

MINISTERIO DE LAS CULTURAS, LAS ARTES Y EL PATRIMONIO

CONSEJO NACIONAL DE MONUMENTOS

SITIOS GENERALES DEL MONUMENTO NACIONAL

Categoría: ZONA TÍPICA O PINTORESCA

FUNDO CERRO GALENA

REGIÓN: AYSÉN DEL GENERAL CARLOS IBÁÑEZ DEL CARMEN

PROVINCIA: COPIAPUQUEN

COMUNA: COPIAPUQUEN

DIRECCIÓN: PUNTO CERRO GALENA

UBICACIÓN: LUGUPE

NÚMERO DE ROLLOS VIGENTES ABLICADOS: 1041-10

CALIDAD JURÍDICA DE LAS PROPIEDADES: Particular

ARQUITECTOS Y/O CONSTRUCTORES DESTACADOS: No aplica

MATERIALIDAD PREDOMINANTE: Muecos

SISTEMA CONSTRUCTIVO: Tabiquería de madera

AÑO O PERÍODO DE CONSTRUCCIÓN(S) PREDOMINANTE(S): 1915

NÚMERO DE PISOS PREDOMINANTES: 1

TIPO DE ZONA TÍPICA: XXXXXXXX

VALOR DEL BIEN: XXXXXXXX

DECRETO: Fecha Decreto:

CÓDIGO: ATECCEDIDOS DEL PLANO

LÍMITES ZONA TÍPICA O PINTORESCA: Polígono: 1 - 2 - 3 - 1

Superficie del polígono: 20.530 m² (0,0904)

Simbología - Normatización: Límite Zona Típica Verifica Coordenada M1 propuesto a declarar

Secretario Técnico (S):

Jorge Pizarro Jiménez
Consejo de Monumentos Nacionales

Profesional Responsable: XXX

Revisor Área Regional: RAD

Área de Territorio: BMO - YGV

Contenido: Plano de Límites - Ubicación - Fotos

Fecha Sesión CMN: XXX-XX-XXXX

Escala: Gráfica indicada

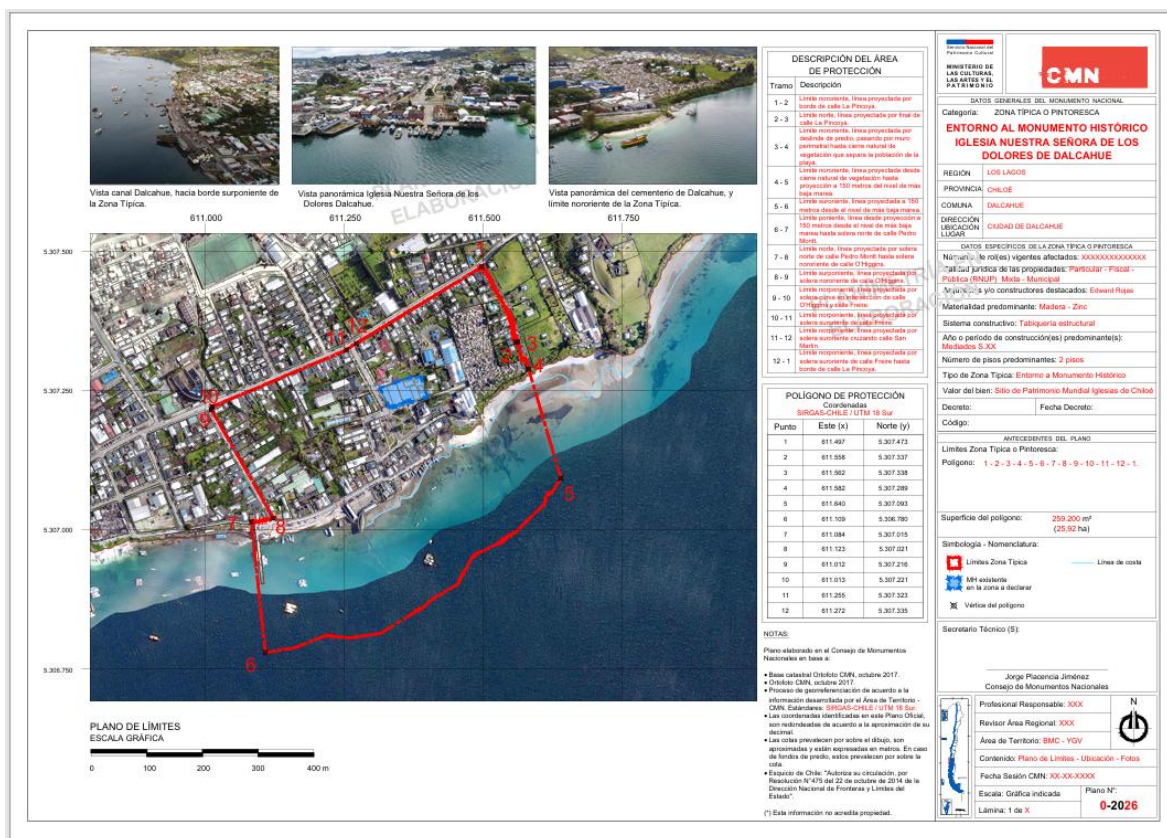
Plano N°: 0-2026

Límite: 1 de 1

3- Modificación de Polígono – Zona Típica de Dalcahue.

Se me solicita mediante correo la modificación de un sector del polígono de la Zona Típica de Dalcahue. A partir de esto, se inicia la revisión de la planimetría previamente trabajada, realizando la actualización del sector a modificar.


Una vez efectuados los ajustes, la planimetría fue entregada al área correspondiente para su revisión, quedando sujeta a posibles nuevas modificaciones o correcciones.



4- Actualización de Planimetría MH Reinas de la Pampa

Se me entrega información de viñeta correspondiente a una planimetría previamente trabajada del Monumento Histórico “Reinas de la Pampa”. A partir de esto, se inicia la revisión del documento, realizando ajustes necesarios y complementando la planimetría con los datos de viñeta proporcionados por el área de declaratoria.

De esta manera, se da por finalizada la planimetría, incorporando su polígono oficial, descripción de límites, coordenadas, imágenes y viñeta correspondiente.

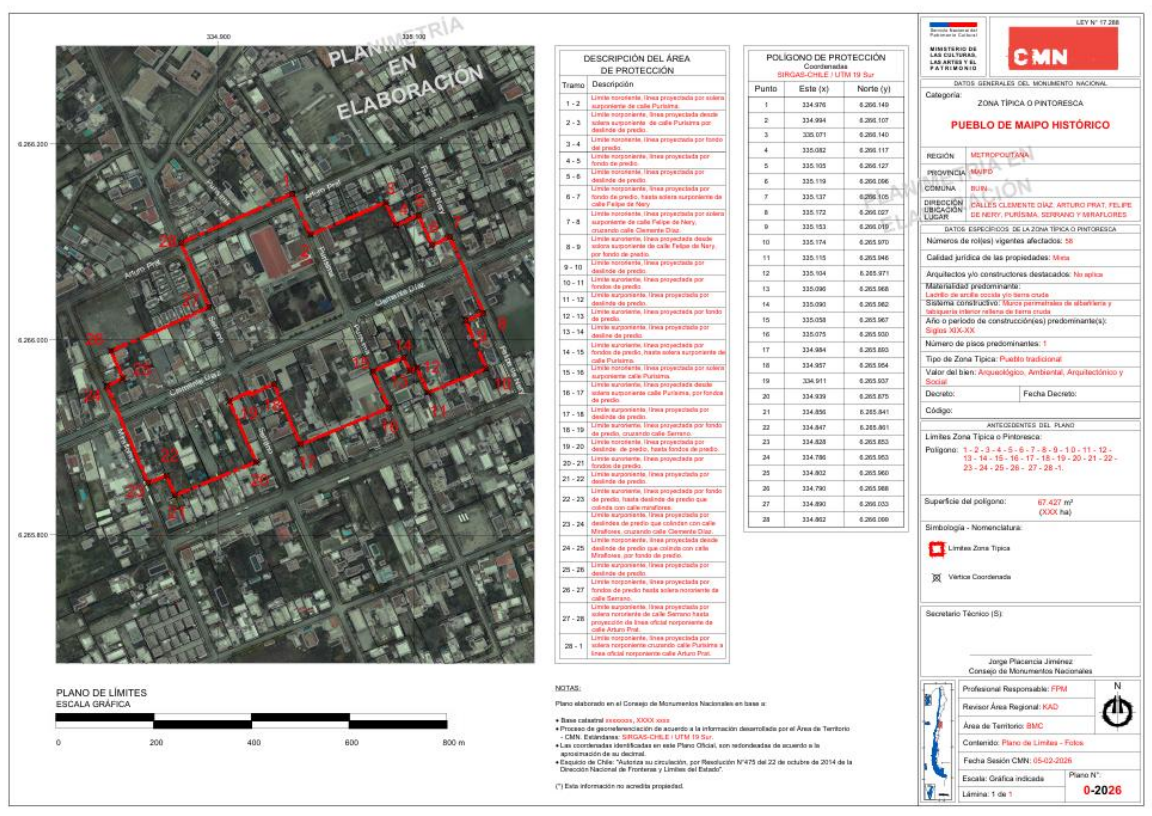


5- Actualización de Planimetría – ZT Pueblo de Maipo Histórico.

En esta oportunidad, se me solicita modificar el polígono de la Zona Típica del Pueblo de Maipo Histórico. Para ello, se comienza con la actualización del polígono, incorporando tres nuevos puntos (2-3-4) correspondientes a la incorporación de un nuevo predio.

A partir de esta modificación, se procede a ajustar la tabla de descripción de límites, integrando estos nuevos puntos y manteniendo la coherencia con la descripción anterior. Asimismo, se actualiza la tabla de coordenadas y se realiza una revisión minuciosa de toda la planimetría.

Finalmente, el trabajo es entregado al área de declaratorias para su revisión, quedando disponible para eventuales correcciones.



7- Desarrollo de Planimetría MH Ex Casino de Arica.

En subcomisión se presentó el tema Monumento Histórico EX CASINO DE ARICA, llegando a la definición preliminar del polígono a presentar, quedando pendientes los antecedentes necesarios para iniciar la elaboración de la planimetría desde cero. Se ajustó la cartografía además de una ortofoto elaborada por secretaria técnica de Arica y Parinacota y se comenzó a graficar el polígono, incorporando todos los detalles requeridos, incluyendo descripción de límites y coordenadas, con el fin de entregar el documento para su revisión en las respectivas áreas, quedando atentos a posibles correcciones o modificaciones

PLANIMETRÍA EN ELABORACIÓN

LEY N° 17.288

CMN

MINISTERIO DE LAS CULTURAS, LAS ARTES Y EL PATRIMONIO

Categoría: MONUMENTO HISTÓRICO

EX CASINO DE ARICA

REGION: XXXXXXXXXXXXXXXXXX
 PROVINCIA: XXXXXXXXXXXXXXXXXX
 COMUNA: XXXXXXXXXXXXXXXXXX
 DISTRITO: XXXXXXXXXXXXXXXXXX
 LOCALIDAD: XXXXXXXXXXXXXXXXXX

DESCRIPCIÓN DEL ÁREA DE PROTECCIÓN

Título Descripción

A - B Límite noroccidental, línea proyectada por destino de predio hasta salda intersección de Av. Grau y Valdeazca.

B - C Límite suroriental, línea proyectada por salda intersección de Av. Grau y Valdeazca.

C - D Límite sur, línea proyectada por salda curva en intersección de Av. Grau y Valdeazca con calle Chacabuco.

D - E Límite surponiente, línea proyectada por salda noroccidente de calle Chacabuco.

E - F Límite poniente, línea proyectada por salda curva en intersección de calle Chacabuco con Av. Chile.

F - A Límite norponiente, línea proyectada por salda suroriental de Av. Chile.

POLIGONO DE PROTECCIÓN
Coordenadas SIRGAS-CHILE / UTM 19 Sur

Punto	Este (x)	Norte (y)
A	361.198	7.956.996
B	361.213	7.956.847
C	361.896	7.956.763
D	361.637	7.956.765
E	360.836	7.956.870
F	360.637	7.956.876

NOTAS:
Plano elaborado en el Consejo de Monumentos Nacionales en base a:
 • Base catastral xxxxxxxx, xxxxx, xxxxx
 • Planos de levantamiento de acuerdo a la información desarrollada por el Área de Territorio - CMN, Esbozados: SIRGAS-CHILE / UTM 19 Sur.
 • Las coordenadas identificadas en este Plano Oficial, son referidas de acuerdo a la aprobación de los referidos de Chile.
 • Esbozo de Chile: "Adjunta la circular del Resolución N° 475 del 22 de octubre de 2014 de la Dirección Nacional de Fronteras y Límites del Estado".
 (*) Esta información no acredita propiedad.

ANTERIORES DEL PLANO
Límites Monumento Histórico:
Polígono: A - B - C - D - E - F - A.

Superficie del polígono: 34.990 m²
Superficie construida:
Simbología - Homologatura:
 Límite Monumento Histórico
 Vértice del polígono

Secretario Técnico (S):
Jorge Placencia Jiménez
Consejo de Monumentos Nacionales

Profesional Responsable: XXX
Revisor Área Regional: XXX
Área de Territorio: BMC
Contenido: Plano de Límites - Folio
Fecha Sesión CMN: XXX-XXX-XXXX
Escala: Gráfica indicada
Lámina: 1 de 1

0-2026

Nombre superior jerárquico

Firma