

**INFORME ACTIVIDADES PERSONAL HONORARIOS**

SANTIAGO, 01 de Diciembre 2025	INFORME DE NOVIEMBRE 2025.-
--------------------------------	-----------------------------

Nombre: Patricia Torres Calderón Cáceres	Firma:

Área de desempeño:
--------------------

**Descripción de tareas Realizadas**

Debe completarse de acuerdo a las funciones descritas en el convenio.  
Todas las reuniones indicadas deben adjuntar minuta según formato señalado.

- Recopilación y organización de Líneas Base Arqueológicas de Región de Tarapacá en Drive. Elaboración de archivo Excel con accesos directos:

Remitente	Institución	Línea Base	Sitio	Enlace Drive
Luis Pérez	MRI	Envía estudio arqueológico de Chanavayita, sector emplazado en el borde costero rural de Iquique, comuna de Iquique, Región de Tarapacá.	Chanavayita	<a href="https://drive.google.com/file/d/1gzxi-WbCVCKF9g90DKCo72dF5H6asEsV/view?usp=sharing">https://drive.google.com/file/d/1gzxi-WbCVCKF9g90DKCo72dF5H6asEsV/view?usp=sharing</a> <a href="https://drive.google.com/drive/folders/1WfFvYus2t4XaZmGo1sd-25ePLFqfUJ8b">https://drive.google.com/drive/folders/1WfFvYus2t4XaZmGo1sd-25ePLFqfUJ8b</a>
Luis Pérez	MRI	Envía estudio arqueológico de Caramucho, sector emplazado en el borde costero rural de Iquique, comuna de Iquique, Región de Tarapacá.	Caramucho	<a href="https://drive.google.com/file/d/1d1K8pfW08YzSUev9h1Q9z7x0t1sHFb/view?usp=drive_link">https://drive.google.com/file/d/1d1K8pfW08YzSUev9h1Q9z7x0t1sHFb/view?usp=drive_link</a> <a href="https://drive.google.com/file/d/1oYgEMoT0qendCf9EgZ7CoTvtL78ZHA/v?usp=drive_link">https://drive.google.com/file/d/1oYgEMoT0qendCf9EgZ7CoTvtL78ZHA/v?usp=drive_link</a> <a href="https://drive.google.com/file/d/1da45C3b8V0aKt3uLFHOZ5Nijut3DV7/view?usp=drive_link">https://drive.google.com/file/d/1da45C3b8V0aKt3uLFHOZ5Nijut3DV7/view?usp=drive_link</a>
Fredy Viera	Centro Cultural, Social y Deportivo Areneros Chanavayita.	Envía Línea de Base Componente Arqueológico Predio Bienes Nacionales Para Escuela de Buggy y Conducción, Club Areneros de Chanavayita, Comuna de Iquique, Región de Tarapacá.	Chanavayita.	<a href="https://drive.google.com/drive/folders/1w3eYADFTQWtdPaXMA0f1Qat5Pp51f?usp=sharing">https://drive.google.com/drive/folders/1w3eYADFTQWtdPaXMA0f1Qat5Pp51f?usp=sharing</a>
Eduardo Cortés	DOH	Ord. N° 190 de la Dirección de Obras Portuarias, remite Línea Base arqueológica de proyectos de agua potable rural en Chanavaya, San Marcos, Río Seco y Chipana, adjunta links con antecedentes.	Chanavaya, San Marcos, Río Seco y Chipana	<a href="https://drive.google.com/drive/folders/1wh01FUKPthQaHWe5y2QwhfMnxBeK6o">https://drive.google.com/drive/folders/1wh01FUKPthQaHWe5y2QwhfMnxBeK6o</a> <a href="https://drive.google.com/drive/folders/1WfFvYus2t4XaZmGo1sd-25ePLFqfUJ8b">https://drive.google.com/drive/folders/1WfFvYus2t4XaZmGo1sd-25ePLFqfUJ8b</a>
Eduardo Cortés	DOH	Ord. N° 193 de la Dirección de Obras Hidráulicas, remite antecedentes en relación al Proyecto Actualización Diseño Mejoramiento Servicio Sanitario Rural Pachica, comuna de Huara.	Pachica	<a href="https://drive.google.com/drive/folders/1phajRixf6AybrVqzNwCfP6x0AmH12">https://drive.google.com/drive/folders/1phajRixf6AybrVqzNwCfP6x0AmH12</a>
Rodolfo Bustos	Vialidad	Ord. N° 197 de Dirección de Vialidad, Conservación Red Vial, Conservación Periódica Ruta A-455, km 0 al km 10, Huara. Conservación Red Vial, Conservación Periódica Ruta 15-CH, sector km 113,5 al km 126, provincia de Tarapacá.	Huara	<a href="https://drive.google.com/drive/folders/1oGzLqQIdAUS5s9A438g4bMpf-GuvUuhtG?usp=sharing">https://drive.google.com/drive/folders/1oGzLqQIdAUS5s9A438g4bMpf-GuvUuhtG?usp=sharing</a>
Lineas base CONADI		Información provista por CONADI sobre Sitios de Significación Cultural (SSC). Comprende 7 carpetas que organiza información por años (2016 al 2022).	Varios	<a href="https://drive.google.com/drive/folders/143mEXNoK9v30hnXmG_3wz8RITc9Q50r?usp=sharing">https://drive.google.com/drive/folders/143mEXNoK9v30hnXmG_3wz8RITc9Q50r?usp=sharing</a>

- Reunión con encargada OTR para inducción en tramitación de autorizaciones de actividades en ZT Baquedano.

- Tramitación de solicitudes de autorización de actividades en ZT Baquedano: atención de usuarios, revisión de antecedentes, registro en archivo OTR, elaboración de oficios de respuesta.

Autorizaciones ZT Baquedano P.Prat > Ingresos >

Ordenar Ver

Nombre	Fecha de modificación
ORD N°43_2025_07.11.25_IMI Muestra comunidades migrantes	10-11-2025 18:20
ORD N°44_2025_10.11.25_SEREMI CAP. III Encuentro Danzas Migrantes	11-11-2025 10:20
ORD N°45_2025_11.11.25_JUNJI Vamos al jardín	11-11-2025 11:05
ORD N°46_2025_12.11.25_UNAP Encuentro agrupaciones musicales escolares	13-11-2025 16:35
ORD N°47_2025_13.11.25_Iglesia Oasis Saludo navideño	13-11-2025 16:36
ORD. N° 48_2025_13.11.25_IMI Cierre talleres adulto mayor	14-11-2025 10:25
ORD. N°49_2025_17.11.25_Tobas Gran Poder	17-11-2025 16:00
ORD. N°50_2025 Museo del Deporte	19-11-2025 15:55

- Apoyo en recopilación de datos para emisión de oficios sobre DCL Sitios Salitreros y Cerro San Francisco.



Patricia Torres Calderón

jue 06-11, 12:09

oruz@ferronor.ct; bsilva@ferronor.ct; Patricia Henriquez Rojas

Responder a todos

Buenos días,

Junto con saludar y esperando se encuentren bien, informo que desde la Oficina Técnica Regional de Tarapacá del Consejo de Monumentos Nacionales, hemos recibido diversas solicitudes de declaratoria como Monumento Nacional de un conjunto de sitios salitreros, cerro San Francisco y emplazamientos bélicos, ubicados en la comuna de Huara, Región de Tarapacá.

En el marco del proceso de evaluación de dichas solicitudes, el Consejo de Monumentos Nacionales debe oficiar a Ferronor S.A. a fin de solicitar su opinión respecto de una eventual declaratoria, en tanto propietario de parte del área involucrada.

Para proceder con la emisión del respectivo oficio, agradeceré nos puedan indicar los datos de la persona a quien debe ir dirigido el documento, específicamente:

- Nombre completo
- Cargo
- Correo electrónico

Agradezco desde ya su colaboración y quedo atenta a la información solicitada.

Cordialmente,

- Envío certificados de participación a asistentes a actividad Diálogos de Arquitectura, 2025. Envío material a asistentes en general.

Certificado de Participación y material – Segunda Versión de los Diálogos sobre Patrimonio Arquitectónico



Patricia Torres Calderón  
mié 19-11, 13:41  
bruno.diazsto@gmail.com

Responder a todos



descargar

Estimado Bruno,

Junto con saludar cordialmente, agradecemos su valiosa participación en la **Segunda Versión de los Diálogos sobre el Patrimonio Arquitectónico de la Región de Tarapacá**, organizada por la **Oficina Técnica Regional de Tarapacá del Consejo de Monumentos Nacionales**.

Adjuntamos a este correo su **certificado de participación**, junto con la **presentación de la arquitecta Marcela Hurtado Saldías**, expositora de la jornada. Asimismo, compartimos el enlace de acceso al **Libro de Normas de Intervención de la Zona Típica Baquedano y Plaza Prat**.

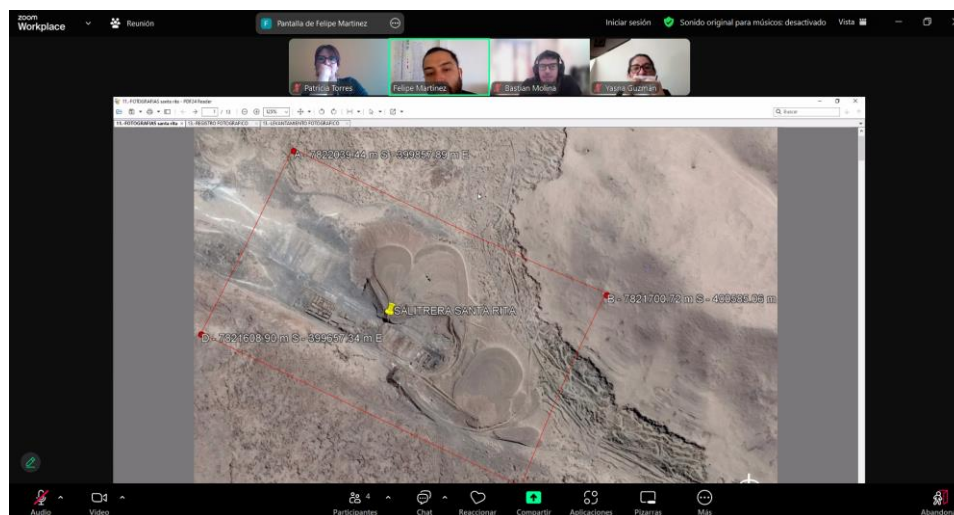
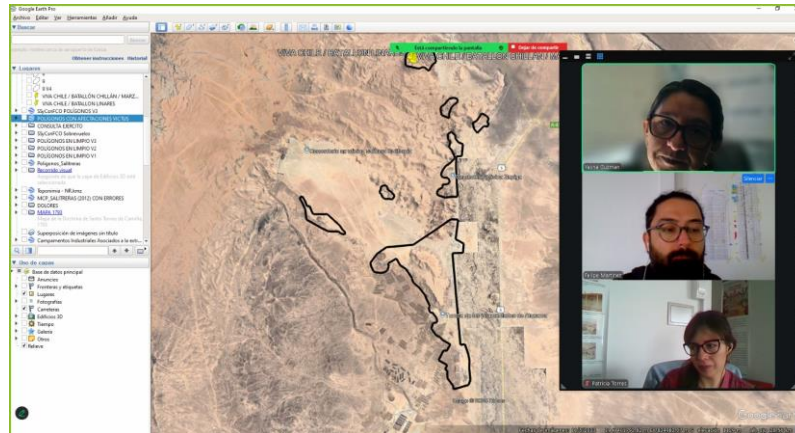
- Enlace presentación Marcela Hurtado: [https://drive.google.com/file/d/1vNGTJM\\_6mWU5hBEoURyCMGZCKTF2ALZN/view?usp=sharing](https://drive.google.com/file/d/1vNGTJM_6mWU5hBEoURyCMGZCKTF2ALZN/view?usp=sharing)

### Registro de participantes con certificación


Estado de Inscripción con Certificación					
N°	Nombre y Apellido	Rol	Carrera	Inscripción	Certificación
1	Alexander Oñara Maza	13.182.346	arquitecto	1	1
2	Alejo Kopp	14.288.483	arquitecto	1	1
3	Ricardo Valenzuela Sepúlveda	12.883.797	arquitecto	1	1
4	Alvaro Vega Silva	13.388.219	arquitecto	1	1
5	Carolina Valdovinos Vega	12.514.585	arquitecta	1	1
6	Calderín Rosas Pantoja	13.227.494	arquitecta	1	1
7	Carolina Herrera	13.188.828	arquitecta	1	1
8	Damian Valdivia	13.834.538	arquitecto	1	1
9	Fabrizio Tamborini	12.438.338	arquitecto	1	1
10	Felipe Santiago Mancera	13.228.288	arquitecto	1	1
11	Fernando Sotomayor	13.483.743	arquitecto	1	1
12	Florencia Olmos	14.824.538	arquitecta	1	1
13	Giovanni Gadea	13.214.366	arquitecto	1	1
14	Jose Rosales	13.793.537	arquitecto	1	1
15	Josell Cabrera Morales	14.348.545	arquitecto	1	1
16	José María Quiroz	13.978.875	arquitecto	1	1
17	José María Pizarro Silva	13.878.851	arquitecto	1	1

- Participación en actividad Actualización Plan Regulador Comunal de Alto Hospicio”.

- Participación en reuniones con unidad de Territorio para graficación de límites de Polígonos DLC Sitios Salitreros, Cerro San Francisco y emplazamientos bélicos.







- Participación en reuniones de equipo OTR





<b>Nombre superior jerárquico</b>	Patricia Henríquez Rojas
<b>Firma</b>	