

## INFORME ACTIVIDADES HONORARIOS

SANTIAGO, 01 de Julio 2025	JUNIO 2025
----------------------------	------------



















Nombre: Bárbara Oettinger Searle	
	Firma:

Área de desempeño: Educación y Difusión
---

### **Descripción de tareas Realizadas**

Debe completarse de acuerdo a las funciones descritas en el convenio.  
Todas las reuniones indicadas deben adjuntar minuta según formato señalado.

#### **Correcciones Coquimbo**


Nombre monumento	Referencia	Comentario			
				Zona Típica Pueblo de Guayaacán	  <p>Agregar el detalle de las techumbres de las casas de la Zona Típica y no solo manchones.</p>
Mapa región Coquimbo				 <p><a href="#">Alero rocoso</a></p>	 <p>Trabajar de mejor forma las sombras que de a entender que es un alero rocoso</p>
Sitio El Olivar		 <p>Precisar las sombras, para que se vea de mejor forma los niveles de excavación del sitio. Ajustando también el tono del terreno, con colores más claros.</p>		 <p>Agregaría el ave a la imagen de arriba:</p>	
Faro de La Serena		 <p>Disminuir la cantidad de pasto, desde la barrera, poner arena y que de la impresión de mar y gaviotas</p>			
Casa escuela rural de Monte Grande donde vivió y estudió Gabriela Mistral		 <p>agregar en la parte superior del edificio, en los extremos de la imagen, arriba de la edificación.</p>			 <p>Aclarar más el cielo y poner un poco de sombra al lado derecho</p>
				Zona Típica de Diaguitas	

### Ilustraciones mapa de Magallanes


1. Mapa ilustrado de la región de Magallanes



2. Ilustración Cueva del Milodón




3. Ilustración Cementerio Municipal Punta Arenas, Sara Braun




4. Ilustración Goleta Ancud



5. Ilustración Monumento al Ovejero (Pta. Arenas)




6. Ilustración Ictiosaurio de Torres del Paine (Fiona)




7. Ilustración Fuerte Bulnes y toda la península Santa Ana




8. Ilustración Estancia San Gregorio



9. Ilustración Centro Cívico Cerro Sombrero




10. Ilustración Base Antártica



11. Ilustración Faro Punta Dungeness



12. Ilustración Casa Stirling



### Correcciones Magallanes

Nombre monumento	Referencia	Comentario	Monumento	Imagen original	Imagen corregida	Comentario
Mapa región			Monumento al Ovejero (Pla. Arenas) <b>PENDIENTE</b>			Cambiar color a gris oscuro de las esculturas, ya que la de magallanes son grises. cambiar el color de cielo a turquesa o similar para que se vea mejor. Para la base, dejar un rectángulo alrededor de pasto alrededor de esto.
Cueva del Milodón	Ya está hecho		Ictiosaurio de Torres del Paine (Fiona)			El círculo del ojo es referencial, como un patrón del artista que recreó su piel, por lo que sacaría el círculo blanco, dejando solo la pupila.
Cementerio Municipal Punta Arenas, Sara Braun <b>PENDIENTE</b>			Fuerte Bulnes y toda la península Santa Ana			Cambiar un poco los árboles del fondo, dejando que se noten más las ramas y la separación.
		Tener de referencia la última imagen agregada y quitar algunos pinos, dejando una cruz icónica.	Estancia San Gregorio			me parece perfect, sumaría más nubes en el cielo
Goleta Ancud		Me parece perfect.	Centro Cívico Cerro Sombrero	Ya está hecho		
Base Antártica						
Faro Punta Dungeness		perfect, y si agregamos la línea naranja de atardecer? se vería bonito				
Casa Stirling						

**Ilustraciones portadas de cuadernos y actividades:**

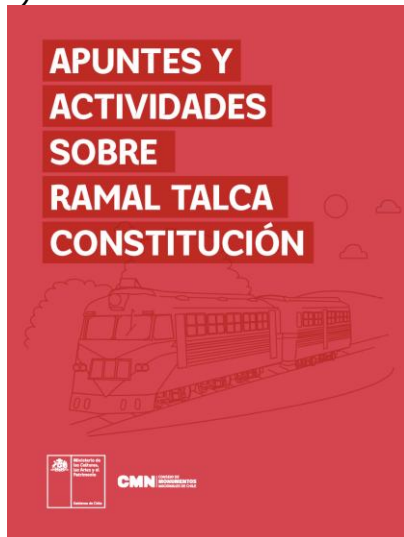
a) La Estación del ferrocarril de Arica - La Paz y su andén




b) Zona Típica Baquedano y Torre-reloj de la Plaza Prat de Iquique



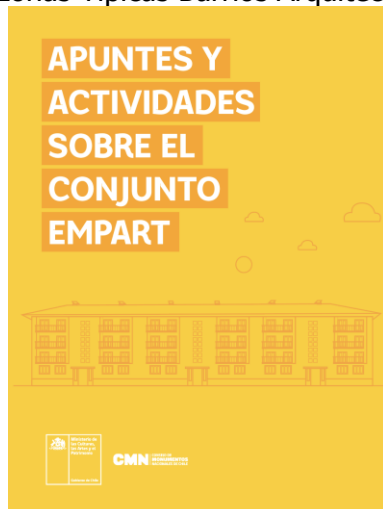
c) Ramal Talca Constitución



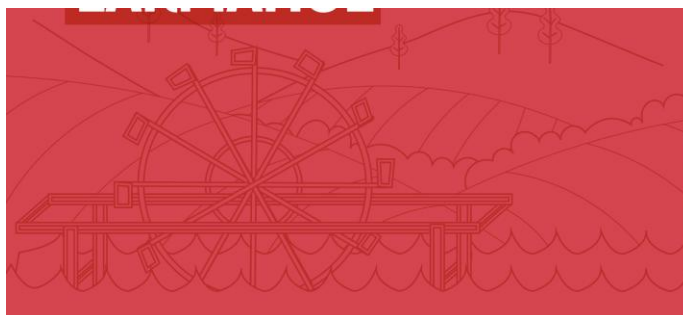
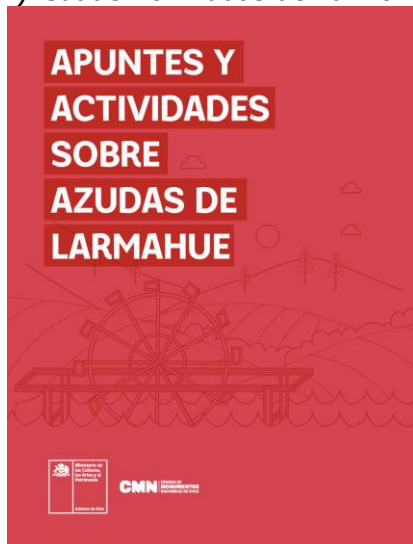
d) Zona Típica Guayacán



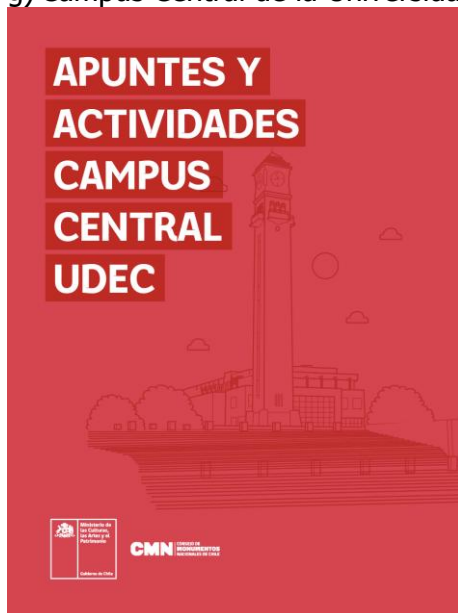
e) Zonas Típicas Barrios Arquitectura Moderna / Zonas Típicas de Ñuñoa



f) Cuaderno Azudas de Larmahue / San Vicente



g) Campus Central de la Universidad de Concepción



<b>Nombre superior jerárquico</b>	María José Moraga
<b>Firma</b>	