

INFORME ACTIVIDADES PERSONAL HONORARIOS

Santiago, 01 de julio de 2025	Junio, 2025
-------------------------------	-------------

Nombre: Nelson Enrique Gaete González	Firma:

Área de desempeño: Territorio

Descripción de tareas Realizadas

Debe completarse de acuerdo a las funciones descritas en el convenio.
Todas las reuniones indicadas deben adjuntar minuta según formato señalado.

1.- CAPTURA Y REGISTRO DE DATOS.

Asesoría en la búsqueda, revisión y selección de información documental de acuerdo al tipo y completitud de ellos, en distintas fuentes, que refieren información de entidades arqueológicas.

Ingreso CMN N°3242-2025 Actualización PRI Elqui

-Mediante ORD. N°612 del 07.05.2025 (Ingreso CMN N°3242-2025), el Sr. José Manuel Peralta León, Secretario Regional Ministerial de Vivienda y Urbanismo Región de Coquimbo, solicita información en el marco de la Actualización del Plan Regulador Intercomunal de la Provincia de Elqui, de acuerdo a lo siguiente:

1.- Registro actualizado de áreas de valor patrimonial cultural o arqueológico protegidas por la ley 17.288 de Monumentos Nacionales, en la provincia de Elqui, región de Coquimbo.

2.- En particular, solicita información relativa a la protección de seis sitios de interés arqueológico vinculado a la "Ruta Patrimonial-Ritual de los pueblos originarios de la Provincia de Elqui", dado por los sitios Cerro Grande, Fortaleza al este del poblado de El Molle, Mamalluca, Uchumi, Yahuín, y El Olivar.

-Al respecto, Rayén Gutiérrez procedió a solicitar a Daniel Contreras, encargado (s) de la OTR-CMN Coquimbo, el documento relativo a la "Ruta Patrimonial-Ritual...", que contendría la información necesaria para realizar registro de estos seis sitios.











-Daniel Contreras remitió documento ya señalado, además de información documental relativa a las sucesivas intervenciones llevadas a cabo en el sector donde se emplaza el sitio El Olivar.

-Además, se buscó información en el Gestor documental sobre los sitios El Olivar (carpeta Antecedentes) y de El Olivar-Brillamar (carpeta Brillamar).

-Se procede a cargar información reseñada, de forma de poder realizar registro y validación de estos monumentos arqueológicos, así como dar respuesta a Ingreso CMN N°3242-2025.

Z:\TERRITORIO\00_TERRITORIO\04_UNIDAD REGISTRO MONUMENTOS\04 SOLICITUDES\
40_Ingreso CMN N°3242-2025 PRC Elqui

Se cargan las siguientes carpetas y archivos:

Nombre	Fecha de modificación	Tipo	Tamaño
 Antecedentes El Olivar	27-06-2025 11:19	Carpeta de archivos	
 Brillamar	27-06-2025 11:19	Carpeta de archivos	
 SITIO EL OLIVAR (MUARSE Y CANTARUTTI)	27-06-2025 11:19	Carpeta de archivos	
 22.189-2019.pdf	06-06-2025 17:35	Documento Adob...	917 KB
 4681-21.pdf	06-06-2025 17:35	Documento Adob...	338 KB
 Castillo-Rosado-Ampuero 1989.kmz	25-06-2025 16:06	KMZ	1 KB
 Latorre 356.kmz	25-06-2025 16:06	KMZ	1 KB
 Pinamar 2008.kmz	25-06-2025 16:06	KMZ	182 KB
 Ruta Patrimonial-Ritual de los Pueblos O...	06-06-2025 17:35	Documento Adob...	16.877 KB
 SITIO EL OLIVAR (MUARSE Y CANTARUTT...	25-06-2025 16:07	Archivo WinRAR Z...	1.915 KB

2.- REGISTRO DE DATOS.

Asesoría y supervisión en el ingreso de la información de cada monumento al Registro Nacional de Monumentos Arqueológicos a través del llenado de planilla Excel diseñada para tal fin.

Registro de MA Proyecto FONDECYT 1080458

-Se registra información relativa a MA catastrados en el marco de la ejecución del Proyecto Fondecyt N° 1080458 "Arqueología en la Pampa del Tamarugal (Tarapacá, Andes Centro Sur): El período Formativo como discursos sobre naturaleza, cultura y resistencia (ca. 400 AC-900 DC)", cuyo investigador responsable es el arqueólogo Mauricio Uribe Rodríguez.

-Específicamente se ingresa información para entidades que fueron identificadas y catastradas en el cuadrante de prospección Tana-Tiliviche del proyecto Fondecyt.

3.- VALIDACION DEL REGISTRO.

Organizar, rectificar, actualizar, estandarizar y validar la información arqueológica ingresada al Registro de Monumentos Arqueológicos (REGMAP), de acuerdo a los estándares técnicos de la Secretaría Técnica del CMN.

-Se procede durante el mes de junio de 2025 a ingresar y validar información registrada correspondiente a las regiones de Tarapacá, Antofagasta, y Atacama.

- Se registra y valida información relativa a MA registrados en el marco de la ejecución del Proyecto Fondecyt N° 1080458 "Arqueología en la Pampa del Tamarugal (Tarapacá, Andes Centro Sur): El período Formativo como discursos sobre naturaleza, cultura y resistencia (ca. 400 AC-900 DC)", cuyo investigador responsable es el arqueólogo Mauricio Uribe Rodríguez.
- Se registra y valida información relativa a MA registrados en el marco de la ejecución de "Línea Base Proyecto Campaña de Exploración Kiwanda Comuna de Caldera, Región de Atacama", realizada por las arqueólogas María Olga Lagos y Andrea Ponce Laval, de Nómade Sur Consultores SpA.

-De acuerdo a lo anterior, se realiza registro y validación de entidades arqueológicas ingresadas a la planilla del Registro Nacional de Monumentos Arqueológicos, generando registros arqueológicos para 403 SA o HA, que corresponden a nuevas entidades arqueológicas; para la totalidad de estos

registros se ha recurrido a fuente documental para levantar la información necesaria para cada entidad arqueológica.

-Una vez revisados los contenidos de cada uno de los sitios arqueológicos (SA) y hallazgos aislados (HA) registrados, incluyendo la referida a su localización actualizada, lo que implica que de ser necesario se reposiciona la coordenada central como también se modifican campos descriptivos, de acuerdo a la información de contexto documentada, y se llenan otros que pueden registrarse en blanco, se procede a registrar/validar la información sistematizada para cada Monumento Arqueológico, SA o HA, para lo cual se llena el campo correspondiente de validación (validado), se agrega fecha de validación y nombre de validador, para luego recibir un ID de MA único y distintivo para cada entidad arqueológica ingresada y validada en el Registro Nacional de Monumentos Arqueológicos.

Los MA ingresados y validados al Registro Nacional de Monumentos Arqueológicos este mes de junio corresponden a:

N°	ID. MA	Categoría de Monumento Arqueológico	Nombre del sitio	Otro Nombre	Región	Comuna	Fecha Validación
1	006389_MA_02	Sitio Arqueológico	PT0404		Antofagasta	María Elena	02-06-2025
2	006390_MA_02	Sitio Arqueológico	PT0405		Antofagasta	María Elena	02-06-2025
3	006391_MA_02	Hallazgo Aislado	PT0407		Antofagasta	María Elena	02-06-2025
4	006392_MA_002	Hallazgo Aislado	PT0408		Antofagasta	María Elena	02-06-2025
5	006393_MA_01	Hallazgo Aislado	PT0427		Tarapacá	Pozo Almonte	02-06-2025
6	006394_MA_02	Sitio Arqueológico	PT0428		Antofagasta	María Elena	02-06-2025
7	006395_MA_02	Sitio Arqueológico	PT0429		Antofagasta	María Elena	02-06-2025
8	006396_MA_02	Sitio Arqueológico	PT0455		Antofagasta	María Elena	02-06-2025
9	006397_MA_02	Sitio Arqueológico	PT0456		Antofagasta	María Elena	02-05-2025
10	006398_MA_01	Sitio Arqueológico	PT2836		Tarapacá	Pozo Almonte	02-06-2025
11	006399_MA_01	Sitio Arqueológico	PT2837		Tarapacá	Pozo Almonte	02-06-2025
12	006400_MA_01	Sitio Arqueológico	PT2838		Tarapacá	Pozo Almonte	02-06-2025
13	006401_MA_01	Sitio Arqueológico	PT2839		Tarapacá	Pozo Almonte	02-06-2025
14	006402_MA_01	Sitio Arqueológico	PT2840		Tarapacá	Pozo Almonte	02-06-2025

15	006403_MA_01	Sitio Arqueológico	PT2841		Tarapacá	Pozo Almonte	02-06-2025
16	006404_MA_01	Hallazgo Aislado	PT2842		Tarapacá	Pozo Almonte	02-06-2025
17	006405_MA_01	Sitio Arqueológico	PT2843		Tarapacá	Pozo Almonte	02-06-2025
18	006406_MA_01	Sitio Arqueológico	PT2844		Tarapacá	Pozo Almonte	02-06-2025
19	006407_MA_01	Sitio Arqueológico	PT2845		Tarapacá	Pozo Almonte	02-06-2025
20	006408_MA_01	Sitio Arqueológico	PT2846		Tarapacá	Pozo Almonte	02-06-2025
21	006409_MA_01	Sitio Arqueológico	PT2847		Tarapacá	Pozo Almonte	02-06-2025
22	006410_MA_01	Sitio Arqueológico	PT2848		Tarapacá	Pozo Almonte	02-06-2025
23	006411_MA_01	Hallazgo Aislado	PT2849		Tarapacá	Pozo Almonte	02-06-2025
24	006412_MA_01	Hallazgo Aislado	PT2850		Tarapacá	Pozo Almonte	02-06-2025
25	006413_MA_01	Sitio Arqueológico	PT2851		Tarapacá	Pozo Almonte	02-06-2025
26	006414_MA_01	Sitio Arqueológico	PT2852		Tarapacá	Pozo Almonte	02-06-2025
27	006415_MA_01	Hallazgo Aislado	PT2853		Tarapacá	Pozo Almonte	02-06-2025
28	006416_MA_01	Sitio Arqueológico	PT2854		Tarapacá	Pozo Almonte	02-06-2025
29	006417_MA_01	Hallazgo Aislado	PT2855		Tarapacá	Pozo Almonte	02-06-2025
30	006418_MA_01	Sitio Arqueológico	PT2856		Tarapacá	Pozo Almonte	02-06-2025
31	006419_MA_01	Sitio Arqueológico	PT2857		Tarapacá	Pozo Almonte	03-06-2025
32	006420_MA_01	Sitio Arqueológico	PT2858		Tarapacá	Pozo Almonte	03-06-2025
33	006421_MA_01	Sitio Arqueológico	PT2859		Tarapacá	Pozo Almonte	03-06-2025
34	006422_MA_01	Sitio Arqueológico	PT2860		Tarapacá	Pozo Almonte	03-06-2025
35	006423_MA_01	Sitio Arqueológico	PT2861		Tarapacá	Pozo Almonte	03-06-2025
36	006424_MA_01	Hallazgo Aislado	PT2862		Tarapacá	Pozo Almonte	03-06-2025

37	006425_MA_01	Hallazgo Aislado	PT2863		Tarapacá	Pozo Almonte	03-06-2025
38	006426_MA_01	Sitio Arqueológico	PT2864		Tarapacá	Pozo Almonte	03-06-2025
39	006427_MA_01	Hallazgo Aislado	PT2865		Tarapacá	Pozo Almonte	03-06-2025
40	006428_MA_01	Hallazgo Aislado	PT2866		Tarapacá	Pozo Almonte	03-06-2025
41	006429_MA_01	Sitio Arqueológico	PT2867		Tarapacá	Pozo Almonte	03-06-2025
42	006430_MA_01	Hallazgo Aislado	PT2868		Tarapacá	Pozo Almonte	03-06-2025
43	006431_MA_01	Sitio Arqueológico	PT2869		Tarapacá	Pozo Almonte	03-06-2025
44	006432_MA_01	Hallazgo Aislado	PT2870		Tarapacá	Pozo Almonte	03-06-2025
45	006433_MA_01	Sitio Arqueológico	PT2871		Tarapacá	Pozo Almonte	03-06-2025
46	006434_MA_01	Sitio Arqueológico	PT2872		Tarapacá	Pozo Almonte	03-06-2025
47	006435_MA_01	Hallazgo Aislado	PT2873		Tarapacá	Pozo Almonte	03-06-2025
48	006436_MA_01	Hallazgo Aislado	PT2874		Tarapacá	Pozo Almonte	03-06-2025
49	006437_MA_01	Sitio Arqueológico	PT2875		Tarapacá	Pozo Almonte	03-06-2025
50	006438_MA_01	Hallazgo Aislado	PT2876		Tarapacá	Pozo Almonte	03-06-2025
51	006439_MA_01	Hallazgo Aislado	PT2877		Tarapacá	Pozo Almonte	03-06-2025
52	006440_MA_01	Sitio Arqueológico	PT2878		Tarapacá	Pozo Almonte	03-06-2025
53	006441_MA_01	Sitio Arqueológico	PT2879		Tarapacá	Pozo Almonte	03-06-2025
54	006442_MA_01	Sitio Arqueológico	PT2880		Tarapacá	Pozo Almonte	03-06-2025
55	006443_MA_01	Sitio Arqueológico	PT2881		Tarapacá	Pozo Almonte	03-06-2025
56	006444_MA_01	Hallazgo Aislado	PT2882		Tarapacá	Pozo Almonte	03-06-2025
57	006445_MA_01	Sitio Arqueológico	PT2883		Tarapacá	Pozo Almonte	03-06-2025
58	006446_MA_01	Sitio Arqueológico	PT2884		Tarapacá	Pozo Almonte	03-06-2025
59	006447_MA_01	Sitio Arqueológico	PT2885		Tarapacá	Pozo Almonte	03-06-2025
60	006448_MA_01	Sitio Arqueológico	PT2886		Tarapacá	Pozo Almonte	03-06-2025

61	006449_MA_01	Sitio Arqueológico	PT2887		Tarapacá	Pozo Almonte	03-06-2025
62	006450_MA_01	Sitio Arqueológico	PT2888		Tarapacá	Pozo Almonte	04-06-2025
63	006451_MA_01	Sitio Arqueológico	PT2889		Tarapacá	Pozo Almonte	04-06-2025
64	006452_MA_01	Sitio Arqueológico	PT2890		Tarapacá	Pozo Almonte	04-06-2025
65	006453_MA_01	Hallazgo Aislado	PT2891		Tarapacá	Pozo Almonte	04-06-2025
66	006454_MA_01	Sitio Arqueológico	PT2892		Tarapacá	Pozo Almonte	04-06-2025
67	006455_MA_01	Sitio Arqueológico	PT2893		Tarapacá	Pozo Almonte	04-06-2025
68	006456_MA_01	Sitio Arqueológico	PT2894		Tarapacá	Pozo Almonte	04-06-2025
69	006457_MA_01	Sitio Arqueológico	PT2895		Tarapacá	Pozo Almonte	04-06-2025
70	006458_MA_01	Hallazgo Aislado	PT2896		Tarapacá	Pozo Almonte	04-06-2025
71	006459_MA_01	Hallazgo Aislado	PT2897		Tarapacá	Pozo Almonte	04-06-2025
72	006460_MA_01	Sitio Arqueológico	PT2898		Tarapacá	Pozo Almonte	04-06-2025
73	006461_MA_01	Hallazgo Aislado	PT2899		Tarapacá	Pozo Almonte	04-06-2025
74	006462_MA_01	Sitio Arqueológico	PT2900		Tarapacá	Pozo Almonte	04-06-2025
75	006463_MA_01	Hallazgo Aislado	PT2901		Tarapacá	Pozo Almonte	04-06-2025
76	006464_MA_01	Sitio Arqueológico	PT2902		Tarapacá	Pozo Almonte	04-06-2025
77	006465_MA_01	Sitio Arqueológico	PT2903		Tarapacá	Pozo Almonte	04-06-2025
78	006466_MA_01	Sitio Arqueológico	PT2904		Tarapacá	Pozo Almonte	04-06-2025
79	006467_MA_01	Hallazgo Aislado	PT2905		Tarapacá	Pozo Almonte	04-06-2025
80	006468_MA_01	Sitio Arqueológico	PT2906		Tarapacá	Pozo Almonte	04-06-2025
81	006469_MA_01	Hallazgo Aislado	PT2907		Tarapacá	Pozo Almonte	04-06-2025
82	006470_MA_01	Hallazgo Aislado	PT2908		Tarapacá	Pozo Almonte	04-06-2025
83	006471_MA_01	Hallazgo Aislado	PT2909		Tarapacá	Pozo Almonte	04-06-2025
84	006472_MA_01	Sitio Arqueológico	PT2910		Tarapacá	Pozo Almonte	04-06-2025
85	006473_MA_01	Sitio Arqueológico	PT2911		Tarapacá	Pozo Almonte	04-06-2025
86	006474_MA_01	Hallazgo Aislado	PT2912		Tarapacá	Pozo Almonte	04-06-2025
87	006475_MA_01	Sitio Arqueológico	PT2913		Tarapacá	Pozo Almonte	04-06-2025

88	006476_MA_01	Sitio Arqueológico	PT2914		Tarapacá	Pozo Almonte	04-06-2025
89	006477_MA_01	Sitio Arqueológico	PT2915		Tarapacá	Pozo Almonte	04-06-2025
90	006478_MA_01	Hallazgo Aislado	PT2916		Tarapacá	Pozo Almonte	04-06-2025
91	006479_MA_01	Sitio Arqueológico	PT2917		Tarapacá	Pozo Almonte	04-06-2025
92	006480_MA_01	Sitio Arqueológico	PT2918		Tarapacá	Pozo Almonte	04-06-2025
93	006481_MA_01	Sitio Arqueológico	PT2919		Tarapacá	Pozo Almonte	05-06-2025
94	006482_MA_01	Hallazgo Aislado	PT2920		Tarapacá	Pozo Almonte	05-06-2025
95	006483_MA_01	Sitio Arqueológico	PT2921		Tarapacá	Pozo Almonte	05-06-2025
96	006484_MA_01	Sitio Arqueológico	PT2922		Tarapacá	Pozo Almonte	05-06-2025
97	006485_MA_01	Sitio Arqueológico	PT2923		Tarapacá	Pozo Almonte	05-06-2025
98	006486_MA_01	Sitio Arqueológico	PT2924		Tarapacá	Pozo Almonte	05-06-2025
99	006487_MA_01	Sitio Arqueológico	PT2925		Tarapacá	Pozo Almonte	05-06-2025
100	006488_MA_01	Hallazgo Aislado	PT2926		Tarapacá	Pozo Almonte	05-06-2025
101	006489_MA_01	Sitio Arqueológico	PT2927		Tarapacá	Pozo Almonte	05-06-2025
102	006490_MA_01	Hallazgo Aislado	PT2928		Tarapacá	Pozo Almonte	05-06-2025
103	006491_MA_01	Sitio Arqueológico	PT2929		Tarapacá	Pozo Almonte	05-06-2025
104	006492_MA_01	Sitio Arqueológico	PT2930		Tarapacá	Pozo Almonte	05-06-2025
105	006493_MA_01	Sitio Arqueológico	PT3116		Tarapacá	Pozo Almonte	05-06-2025
106	006494_MA_01	Sitio Arqueológico	PT3117		Tarapacá	Pozo Almonte	05-06-2025
107	006495_MA_01	Sitio Arqueológico	PT3118		Tarapacá	Pozo Almonte	05-06-2025
108	006496_MA_01	Sitio Arqueológico	PT3119		Tarapacá	Pozo Almonte	05-06-2025
109	006497_MA_01	Sitio Arqueológico	PT3120		Tarapacá	Pozo Almonte	05-06-2025
110	006498_MA_01	Sitio Arqueológico	PT3121		Tarapacá	Pozo Almonte	05-06-2025
111	006499_MA_01	Sitio Arqueológico	PT3122		Tarapacá	Pozo Almonte	05-06-2025
112	006500_MA_01	Sitio Arqueológico	PT3123		Tarapacá	Pozo Almonte	05-06-2025
113	006501_MA_01	Sitio Arqueológico	PT3124		Tarapacá	Pozo Almonte	05-06-2025
114	006502_MA_01	Hallazgo Aislado	PT3125		Tarapacá	Pozo Almonte	05-06-2025
115	006503_MA_01	Sitio Arqueológico	PT3126		Tarapacá	Pozo Almonte	05-06-2025
116	006504_MA_01	Sitio Arqueológico	PT3127		Tarapacá	Pozo Almonte	05-06-2025

117	006505_MA_01	Hallazgo Aislado	PT3128		Tarapacá	Pozo Almonte	05-06-2025
118	006506_MA_01	Sitio Arqueológico	PT3129		Tarapacá	Pozo Almonte	05-06-2025
119	006507_MA_01	Sitio Arqueológico	PT3130		Tarapacá	Pozo Almonte	05-06-2025
120	006508_MA_01	Sitio Arqueológico	PT3131		Tarapacá	Pozo Almonte	05-06-2025
121	006509_MA_01	Sitio Arqueológico	PT3132		Tarapacá	Pozo Almonte	05-06-2025
122	006510_MA_01	Sitio Arqueológico	PT3133		Tarapacá	Pozo Almonte	05-06-2025
123	006511_MA_01	Sitio Arqueológico	PT3134		Tarapacá	Pozo Almonte	05-06-2025
124	006512_MA_01	Sitio Arqueológico	PT3135		Tarapacá	Pozo Almonte	06-06-2025
125	006513_MA_01	Sitio Arqueológico	PT3136		Tarapacá	Pozo Almonte	06-06-2025
126	006514_MA_01	Sitio Arqueológico	PT3137		Tarapacá	Pozo Almonte	06-06-2025
127	006515_MA_01	Sitio Arqueológico	PT3138		Tarapacá	Pozo Almonte	06-06-2025
128	006516_MA_01	Sitio Arqueológico	PT3139		Tarapacá	Pozo Almonte	06-06-2025
129	006517_MA_01	Sitio Arqueológico	PT3140		Tarapacá	Pozo Almonte	06-06-2025
130	006518_MA_01	Sitio Arqueológico	PT3141		Tarapacá	Pozo Almonte	06-06-2025
131	006519_MA_01	Sitio Arqueológico	PT3142		Tarapacá	Pozo Almonte	06-06-2025
132	006520_MA_01	Hallazgo Aislado	PT3143		Tarapacá	Pozo Almonte	06-06-2025
133	006521_MA_01	Sitio Arqueológico	PT3144		Tarapacá	Pozo Almonte	06-06-2025
134	006522_MA_01	Sitio Arqueológico	PT3145		Tarapacá	Pozo Almonte	06-06-2025
135	006523_MA_01	Sitio Arqueológico	PT3146		Tarapacá	Pozo Almonte	06-06-2025
136	006524_MA_01	Sitio Arqueológico	PT3147		Tarapacá	Pozo Almonte	06-06-2025
137	006525_MA_01	Sitio Arqueológico	PT3148		Tarapacá	Pozo Almonte	06-06-2025
138	006526_MA_01	Sitio Arqueológico	PT3149		Tarapacá	Pozo Almonte	06-06-2025
139	006527_MA_01	Sitio Arqueológico	PT3150		Tarapacá	Pozo Almonte	06-06-2025
140	006528_MA_01	Sitio Arqueológico	PT3151		Tarapacá	Pozo Almonte	06-06-2025
141	006529_MA_01	Sitio Arqueológico	PT3152		Tarapacá	Pozo Almonte	06-06-2025
142	006530_MA_01	Sitio Arqueológico	PT3153		Tarapacá	Pozo Almonte	06-06-2025
143	006531_MA_01	Hallazgo Aislado	PT3155		Tarapacá	Pozo Almonte	06-06-2025
144	006532_MA_01	Sitio Arqueológico	PT3156		Tarapacá	Pozo Almonte	06-06-2025
145	006533_MA_01	Sitio Arqueológico	PT3157		Tarapacá	Pozo Almonte	06-06-2025

146	006534_MA_01	Hallazgo Aislado	PT3158		Tarapacá	Pozo Almonte	06-06-2025
147	006535_MA_01	Sitio Arqueológico	PT3160		Tarapacá	Pozo Almonte	06-06-2025
148	006536_MA_01	Sitio Arqueológico	PT3162		Tarapacá	Pozo Almonte	09-06-2025
149	006537_MA_01	Hallazgo Aislado	PT3163		Tarapacá	Pozo Almonte	09-06-2025
150	006538_MA_01	Hallazgo Aislado	PT3164		Tarapacá	Pozo Almonte	09-06-2025
151	006539_MA_01	Hallazgo Aislado	PT3165		Tarapacá	Pozo Almonte	09-06-2025
152	006540_MA_01	Hallazgo Aislado	PT3166		Tarapacá	Pozo Almonte	09-06-2025
153	006541_MA_01	Sitio Arqueológico	PT3167		Tarapacá	Pozo Almonte	09-06-2025
154	006542_MA_01	Sitio Arqueológico	PT3168		Tarapacá	Pozo Almonte	09-06-2025
155	006543_MA_01	Sitio Arqueológico	PT3169		Tarapacá	Pozo Almonte	09-06-2025
156	006544_MA_03	Hallazgo Aislado	KIW-ARQ-HA01		Atacama	Caldera	09-06-2025
157	006545_MA_03	Hallazgo Aislado	KIW-ARQ-HA02		Atacama	Caldera	09-06-2025
158	006546_MA_03	Hallazgo Aislado	KIW-ARQ-HA03		Atacama	Caldera	09-06-2025
159	006547_MA_03	Hallazgo Aislado	KIW-ARQ-HA04		Atacama	Caldera	09-06-2025
160	006548_MA_03	Hallazgo Aislado	KIW-ARQ-HA05		Atacama	Caldera	09-06-2025
161	006549_MA_03	Hallazgo Aislado	KIW-ARQ-HA06		Atacama	Caldera	09-06-2025
162	006550_MA_03	Hallazgo Aislado	KIW-ARQ-HA07		Atacama	Caldera	09-06-2025
163	006551_MA_03	Hallazgo Aislado	KIW-ARQ-HA08		Atacama	Caldera	09-06-2025
164	006552_MA_03	Hallazgo Aislado	KIW-ARQ-HA09		Atacama	Caldera	09-06-2025
165	006553_MA_03	Hallazgo Aislado	KIW-ARQ-HA10		Atacama	Caldera	09-06-2025
166	006554_MA_03	Hallazgo Aislado	KIW-ARQ-HA11		Atacama	Caldera	09-06-2025
167	006555_MA_03	Hallazgo Aislado	KIW-ARQ-HA12		Atacama	Caldera	09-06-2025
168	006556_MA_03	Hallazgo Aislado	KIW-ARQ-HA13		Atacama	Caldera	09-06-2025
169	006557_MA_03	Hallazgo Aislado	KIW-ARQ-HA14		Atacama	Caldera	09-06-2025
170	006558_MA_03	Hallazgo Aislado	KIW-ARQ-HA15		Atacama	Caldera	09-06-2025
171	006559_MA_03	Hallazgo Aislado	KIW-ARQ-HA16		Atacama	Caldera	09-06-2025
172	006560_MA_03	Hallazgo Aislado	KIW-ARQ-HA17		Atacama	Caldera	09-06-2025
173	006561_MA_03	Hallazgo Aislado	KIW-ARQ-HA18		Atacama	Caldera	09-06-2025
174	006562_MA_03	Hallazgo Aislado	KIW-ARQ-HA19		Atacama	Caldera	09-06-2025

175	006563_MA_03	Hallazgo Aislado	KIW-ARQ-HA20		Atacama	Caldera	09-06-2025
176	006564_MA_03	Hallazgo Aislado	KIW-ARQ-HA21		Atacama	Caldera	09-06-2025
177	006565_MA_03	Sitio Arqueológico	KIW-ARQ-SA01		Atacama	Caldera	09-06-2025
178	006566_MA_03	Sitio Arqueológico	KIW-ARQ-SA02		Atacama	Caldera	10-06-2025
179	006567_MA_03	Sitio Arqueológico	KIW-ARQ-SA03		Atacama	Caldera	10-06-2025
180	006568_MA_03	Sitio Arqueológico	KIW-ARQ-SA04		Atacama	Caldera	10-06-2025
181	006569_MA_03	Sitio Arqueológico	KIW-ARQ-SA05		Atacama	Caldera	10-06-2025
182	006570_MA_03	Sitio Arqueológico	KIW-ARQ-SA06		Atacama	Caldera	10-06-2025
183	006571_MA_03	Sitio Arqueológico	KIW-ARQ-SA07		Atacama	Caldera	10-06-2025
184	006572_MA_03	Sitio Arqueológico	KIW-ARQ-SA08		Atacama	Caldera	10-06-2025
185	006573_MA_03	Sitio Arqueológico	KIW-ARQ-SA09		Atacama	Caldera	10-06-2025
186	006574_MA_03	Sitio Arqueológico	KIW-ARQ-SA10		Atacama	Caldera	10-06-2025
187	006575_MA_03	Sitio Arqueológico	KIW-ARQ-SA11		Atacama	Caldera	10-06-2025
188	006576_MA_03	Sitio Arqueológico	KIW-ARQ-SA12		Atacama	Caldera	10-06-2025
189	006577_MA_03	Sitio Arqueológico	KIW-ARQ-SA13		Atacama	Caldera	10-06-2025
190	006578_MA_03	Sitio Arqueológico	KIW-ARQ-SA14		Atacama	Caldera	10-06-2025
191	006579_MA_03	Sitio Arqueológico	KIW-ARQ-SA15		Atacama	Caldera	10-06-2025
192	006580_MA_03	Sitio Arqueológico	KIW-ARQ-SA16		Atacama	Caldera	10-06-2025
193	006581_MA-03	Sitio Arqueológico	KIW-ARQ-SA17		Atacama	Caldera	10-06-2025
194	006582_MA_01	Sitio Arqueológico	PT3407		Tarapacá	Huara	11-06-2025
195	006583_MA_01	Sitio Arqueológico	PT3408		Tarapacá	Huara	11-06-2025
196	006584_MA_01	Hallazgo Aislado	PT3409		Tarapacá	Huara	11-06-2025
197	006585_MA_01	Sitio Arqueológico	PT3410		Tarapacá	Huara	11-06-2025
198	006586_MA_01	Sitio Arqueológico	PT3411		Tarapacá	Huara	11-06-2025
199	006587_MA_01	Hallazgo Aislado	PT3412		Tarapacá	Huara	11-06-2025
200	006588_MA_01	Hallazgo Aislado	PT3413		Tarapacá	Huara	11-06-2025
201	006589_MA_01	Sitio Arqueológico	PT3414		Tarapacá	Huara	11-06-2025
202	006590_MA_01	Sitio Arqueológico	PT3415		Tarapacá	Huara	11-06-2025
203	006591_MA_01	Sitio Arqueológico	PT3416		Tarapacá	Huara	11-06-2025

204	006592_MA_01	Hallazgo Aislado	PT3417		Tarapacá	Huara	11-06-2025
205	006593_MA_01	Sitio Arqueológico	PT3418		Tarapacá	Huara	11-06-2025
206	006594_MA_01	Sitio Arqueológico	PT3419		Tarapacá	Huara	11-06-2025
207	006595_MA_01	Sitio Arqueológico	PT3420		Tarapacá	Huara	11-06-2025
208	006596_MA_01	Sitio Arqueológico	PT3421		Tarapacá	Huara	11-06-2025
209	006597_MA_01	Sitio Arqueológico	PT3422		Tarapacá	Huara	11-06-2025
210	006598_MA_01	Sitio Arqueológico	PT3423		Tarapacá	Huara	11-06-2025
211	006599_MA_01	Sitio Arqueológico	PT3424		Tarapacá	Huara	11-06-2025
212	006600_MA_01	Hallazgo Aislado	PT3425		Tarapacá	Huara	11-06-2025
213	006601_MA_01	Hallazgo Aislado	PT3426		Tarapacá	Huara	11-06-2025
214	006602_MA_01	Sitio Arqueológico	PT3427		Tarapacá	Huara	11-06-2025
215	006603_MA_01	Sitio Arqueológico	PT3428		Tarapacá	Huara	11-06-2025
216	006604_MA_01	Sitio Arqueológico	PT3429		Tarapacá	Huara	11-06-2025
217	006605_MA_01	Sitio Arqueológico	PT3430		Tarapacá	Huara	11-06-2025
218	006606_MA_01	Sitio Arqueológico	PT3431		Tarapacá	Huara	11-06-2025
219	006607_MA_01	Sitio Arqueológico	PT3432		Tarapacá	Huara	11-06-2025
220	006608_MA_01	Sitio Arqueológico	PT3433		Tarapacá	Huara	11-06-2025
221	006609_MA_01	Sitio Arqueológico	PT3434		Tarapacá	Huara	11-06-2025
222	006610_MA_01	Sitio Arqueológico	PT3435		Tarapacá	Huara	11-06-2025
223	006611_MA_01	Sitio Arqueológico	PT3436		Tarapacá	Huara	11-06-2025
224	006612_MA_01	Sitio Arqueológico	PT3437		Tarapacá	Huara	11-06-2025
225	006613_MA_01	Sitio Arqueológico	PT3438		Tarapacá	Huara	11-06-2025
226	006614_MA_01	Sitio Arqueológico	PT3439		Tarapacá	Huara	11-06-2025
227	006615_MA_01	Sitio Arqueológico	PT3440		Tarapacá	Huara	11-06-2025
228	006616_MA_01	Sitio Arqueológico	PT3441		Tarapacá	Huara	11-06-2025
229	006617_MA_01	Sitio Arqueológico	PT3442		Tarapacá	Huara	12-06-2025
230	006618_MA_01	Sitio Arqueológico	PT3443		Tarapacá	Huara	12-06-2025
231	006619_MA_01	Sitio Arqueológico	PT3444		Tarapacá	Huara	12-06-2025
232	006620_MA_01	Sitio Arqueológico	PT3445		Tarapacá	Huara	12-06-2025

233	006621_MA_01	Sitio Arqueológico	PT3446		Tarapacá	Huara	12-06-2025
234	006622_MA_01	Sitio Arqueológico	PT3447		Tarapacá	Huara	12-06-2025
235	006623_MA_01	Sitio Arqueológico	PT3448		Tarapacá	Huara	12-06-2025
236	006624_MA_01	Sitio Arqueológico	PT3449		Tarapacá	Huara	12-06-2025
237	006625_MA_01	Sitio Arqueológico	PT3450		Tarapacá	Huara	12-06-2025
238	006626_MA_01	Sitio Arqueológico	PT3451		Tarapacá	Huara	12-06-2025
239	006627_MA_01	Sitio Arqueológico	PT3452		Tarapacá	Huara	12-06-2025
240	006628_MA_01	Sitio Arqueológico	PT3453		Tarapacá	Huara	12-06-2025
241	006629_MA_01	Sitio Arqueológico	PT3454		Tarapacá	Huara	12-06-2025
242	006630_MA_01	Sitio Arqueológico	PT3455		Tarapacá	Huara	12-06-2025
243	006631_MA_01	Hallazgo Aislado	PT3456		Tarapacá	Huara	12-06-2025
244	006632_MA_01	Hallazgo Aislado	PT3457		Tarapacá	Huara	12-06-2025
245	006633_MA_01	Sitio Arqueológico	PT3458		Tarapacá	Huara	12-06-2025
246	006634_MA_01	Sitio Arqueológico	PT3459		Tarapacá	Huara	12-06-2025
247	006635_MA_01	Sitio Arqueológico	PT3460		Tarapacá	Huara	12-06-2025
248	006636_MA_01	Sitio Arqueológico	PT3461		Tarapacá	Huara	12-06-2025
249	006637_MA_01	Sitio Arqueológico	PT3462		Tarapacá	Huara	16-06-2025
250	006638_MA_01	Sitio Arqueológico	PT3463		Tarapacá	Huara	16-06-2025
251	006639_MA_01	Sitio Arqueológico	PT3464		Tarapacá	Huara	16-06-2025
252	006640_MA_01	Sitio Arqueológico	PT3465		Tarapacá	Huara	16-06-2025
253	006641_MA_01	Sitio Arqueológico	PT3466		Tarapacá	Huara	16-06-2025
254	006642_MA_01	Sitio Arqueológico	PT3467		Tarapacá	Huara	16-06-2025
255	006643_MA_01	Sitio Arqueológico	PT3468		Tarapacá	Huara	16-06-2025
256	006644_MA_01	Sitio Arqueológico	PT3469		Tarapacá	Huara	16-06-2025
257	006645_MA_01	Sitio Arqueológico	PT3470		Tarapacá	Huara	16-06-2025
258	006646_MA_01	Sitio Arqueológico	PT3471		Tarapacá	Huara	16-06-2025
259	006647_MA_01	Sitio Arqueológico	PT3472		Tarapacá	Huara	16-06-2025
260	006648_MA_01	Sitio Arqueológico	PT3473		Tarapacá	Huara	16-06-2025
261	006649_MA_01	Sitio Arqueológico	PT3474		Tarapacá	Huara	16-06-2025

262	006650_MA_01	Sitio Arqueológico	PT3475		Tarapacá	Huara	16-06-2025
263	006651_MA_01	Hallazgo Aislado	PT3476		Tarapacá	Huara	16-06-2025
264	006652_MA_01	Sitio Arqueológico	PT3477		Tarapacá	Huara	16-06-2025
265	006653_MA_01	Sitio Arqueológico	PT3478		Tarapacá	Huara	16-06-2025
266	006654_MA_01	Sitio Arqueológico	PT3479		Tarapacá	Huara	16-06-2025
267	006655_MA_01	Sitio Arqueológico	PT3480		Tarapacá	Huara	16-06-2025
268	006656_MA_01	Sitio Arqueológico	PT3481		Tarapacá	Huara	16-06-2025
269	006657_MA_01	Hallazgo Aislado	PT3482		Tarapacá	Huara	16-06-2025
270	006658_MA_01	Sitio Arqueológico	PT3483		Tarapacá	Huara	16-06-2025
271	006659_MA_01	Sitio Arqueológico	PT3484		Tarapacá	Huara	16-06-2025
272	006660_MA_01	Sitio Arqueológico	PT3485		Tarapacá	Huara	16-06-2025
273	006661_MA_01	Sitio Arqueológico	PT3486		Tarapacá	Huara	16-06-2025
274	006662_MA_01	Sitio Arqueológico	PT3487		Tarapacá	Huara	16-06-2025
275	006663_MA_01	Sitio Arqueológico	PT3488		Tarapacá	Huara	16-06-2025
276	006664_MA_01	Sitio Arqueológico	PT3489		Tarapacá	Huara	16-06-2025
277	006665_MA_01	Sitio Arqueológico	PT3490		Tarapacá	Huara	16-06-2025
278	006666_MA_01	Sitio Arqueológico	PT3491		Tarapacá	Huara	16-06-2025
279	006667_MA_01	Sitio Arqueológico	PT3492		Tarapacá	Huara	17-06-2025
280	006668_MA_01	Sitio Arqueológico	PT3493		Tarapacá	Huara	17-06-2025
281	006669_MA_01	Sitio Arqueológico	PT3494		Tarapacá	Huara	17-06-2025
282	006670_MA_01	Sitio Arqueológico	PT3495		Tarapacá	Huara	17-06-2025
283	006671_MA_01	Sitio Arqueológico	PT3496		Tarapacá	Huara	17-06-2025
284	006672_MA_01	Sitio Arqueológico	PT3497		Tarapacá	Huara	17-06-2025
285	006673_MA_01	Sitio Arqueológico	PT3498		Tarapacá	Huara	17-06-2025
286	006674_MA_01	Sitio Arqueológico	PT3499		Tarapacá	Huara	17-06-2025
287	006675_MA_01	Sitio Arqueológico	PT3500		Tarapacá	Huara	17-06-2025
288	006676_MA_01	Sitio Arqueológico	PT3501		Tarapacá	Huara	17-06-2025
289	006677_MA_01	Sitio Arqueológico	PT3502		Tarapacá	Huara	17-06-2025
290	006678_MA_01	Sitio Arqueológico	PT3503		Tarapacá	Huara	17-06-2025

291	006679_MA_01	Sitio Arqueológico	PT3504		Tarapacá	Huara	17-06-2025
292	006680_MA_01	Sitio Arqueológico	PT3505		Tarapacá	Huara	17-06-2025
293	006681_MA_01	Sitio Arqueológico	PT3506		Tarapacá	Huara	17-06-2025
294	006682_MA_01	Sitio Arqueológico	PT3507		Tarapacá	Huara	17-06-2025
295	006683_MA_01	Sitio Arqueológico	PT3508		Tarapacá	Huara	17-06-2025
296	006684_MA_01	Sitio Arqueológico	PT3509		Tarapacá	Huara	17-06-2025
297	006685_MA_01	Sitio Arqueológico	PT3510		Tarapacá	Huara	17-06-2025
298	006686_MA_01	Sitio Arqueológico	PT3511		Tarapacá	Huara	17-06-2025
299	006687_MA_01	Sitio Arqueológico	PT3512		Tarapacá	Huara	17-06-2025
300	006688_MA_01	Hallazgo Aislado	PT3513		Tarapacá	Huara	17-06-2025
301	006689_MA_01	Sitio Arqueológico	PT3514		Tarapacá	Huara	17-06-2025
302	006690_MA_01	Sitio Arqueológico	PT3515		Tarapacá	Huara	17-06-2025
303	006691_MA_01	Sitio Arqueológico	PT3516		Tarapacá	Huara	17-06-2025
304	006692_MA_01	Sitio Arqueológico	PT3517		Tarapacá	Huara	17-06-2025
305	006693_MA_01	Sitio Arqueológico	PT3518		Tarapacá	Huara	17-06-2025
306	006694_MA_01	Sitio Arqueológico	PT3519		Tarapacá	Huara	17-06-2025
307	006695_MA_01	Sitio Arqueológico	PT3520		Tarapacá	Huara	17-06-2025
308	006696_MA_01	Sitio Arqueológico	PT3521		Tarapacá	Huara	17-06-2025
309	006697_MA_01	Sitio Arqueológico	PT3522		Tarapacá	Huara	17-06-2025
310	006698_MA_01	Sitio Arqueológico	PT3523		Tarapacá	Huara	17-06-2025
311	006699_MA_01	Sitio Arqueológico	PT3524		Tarapacá	Huara	17-06-2025
312	006700_MA_01	Sitio Arqueológico	PT3525		Tarapacá	Huara	17-06-2025
313	006701_MA_01	Sitio Arqueológico	PT3526		Tarapacá	Huara	17-06-2025
314	006702_MA_01	Sitio Arqueológico	PT3527		Tarapacá	Huara	18-06-2025
315	006703_MA-01	Hallazgo Aislado	PT3528		Tarapacá	Huara	18-06-2025
316	006704_MA_01	Sitio Arqueológico	PT3529		Tarapacá	Huara	18-06-2025
317	006705_MA_01	Sitio Arqueológico	PT3530		Tarapacá	Huara	18-06-2025
318	006706_MA_01	Sitio Arqueológico	PT3531		Tarapacá	Huara	18-06-2025
319	006707_MA_01	Hallazgo Aislado	PT3532		Tarapacá	Huara	18-06-2025

320	006708_MA_01	Sitio Arqueológico	PT3533		Tarapacá	Huara	18-06-2025
321	006709_MA_01	Sitio Arqueológico	PT3534		Tarapacá	Huara	18-06-2025
322	006710_MA_01	Sitio Arqueológico	PT3535		Tarapacá	Huara	18-06-2025
323	006711_MA_01	Sitio Arqueológico	PT3536		Tarapacá	Huara	18-06-2025
324	006712_MA_01	Sitio Arqueológico	PT3537		Tarapacá	Huara	18-06-2025
325	006713_MA_01	Sitio Arqueológico	PT3538		Tarapacá	Huara	18-06-2025
326	006714_MA_01	Sitio Arqueológico	PT3539		Tarapacá	Huara	18-06-2025
327	006715_MA_01	Sitio Arqueológico	PT3540		Tarapacá	Huara	18-06-2025
328	006716_MA_01	Hallazgo Aislado	PT3541		Tarapacá	Huara	18-06-2025
329	006717_MA_01	Sitio Arqueológico	PT3542		Tarapacá	Huara	18-06-2025
330	006718_MA_01	Sitio Arqueológico	PT3543		Tarapacá	Huara	18-06-2025
331	006719_MA_01	Sitio Arqueológico	PT3544		Tarapacá	Huara	18-06-2025
332	006720_MA_01	Sitio Arqueológico	PT3545		Tarapacá	Huara	18-06-2025
333	006721_MA_01	Hallazgo Aislado	PT3546		Tarapacá	Huara	18-06-2025
334	006722_MA_01	Sitio Arqueológico	PT3547		Tarapacá	Huara	18-06-2025
335	006723_MA_01	Sitio Arqueológico	PT3548		Tarapacá	Huara	18-06-2025
336	006724_MA_01	Hallazgo Aislado	PT3549		Tarapacá	Huara	18-06-2025
337	006725_MA_01	Sitio Arqueológico	PT3550		Tarapacá	Huara	18-06-2025
338	006726_MA_01	Sitio Arqueológico	PT3551		Tarapacá	Huara	18-06-2025
339	006727_MA_01	Sitio Arqueológico	PT3552		Tarapacá	Huara	18-06-2025
340	006728_MA_01	Sitio Arqueológico	PT3553		Tarapacá	Huara	18-06-2025
341	006729_MA_01	Sitio Arqueológico	PT3554		Tarapacá	Huara	18-06-2025
342	006730_MA_01	Hallazgo Aislado	PT3555		Tarapacá	Huara	18-06-2025
343	006731_MA_01	Sitio Arqueológico	PT3556		Tarapacá	Huara	18-06-2025
344	006732_MA_01	Hallazgo Aislado	PT3557		Tarapacá	Huara	18-06-2025
345	006733_MA_01	Sitio Arqueológico	PT3558		Tarapacá	Huara	19-06-2025
346	006734_MA_01	Sitio Arqueológico	PT3559		Tarapacá	Huara	19-06-2025
347	006735_MA_01	Sitio Arqueológico	PT3560		Tarapacá	Huara	19-06-2025
348	006736_MA_01	Sitio Arqueológico	PT3561		Tarapacá	Huara	19-06-2025

349	006737_MA_01	Sitio Arqueológico	PT3562		Tarapacá	Huara	19-06-2025
350	006738_MA_01	Sitio Arqueológico	PT3563		Tarapacá	Huara	19-06-2025
351	006739_MA_01	Sitio Arqueológico	PT3564		Tarapacá	Huara	19-06-2025
352	006740_MA_01	Sitio Arqueológico	PT3565		Tarapacá	Huara	19-06-2025
353	006741_MA_01	Sitio Arqueológico	PT3566		Tarapacá	Huara	19-06-2025
354	006742_MA_01	Sitio Arqueológico	PT3567		Tarapacá	Huara	19-06-2025
355	006743_MA_01	Sitio Arqueológico	PT3568		Tarapacá	Huara	19-06-2025
356	006744_MA_01	Sitio Arqueológico	PT3569		Tarapacá	Huara	19-06-2025
357	006745_MA_01	Sitio Arqueológico	PT3570		Tarapacá	Huara	19-06-2025
358	006746_MA_01	Sitio Arqueológico	PT3571		Tarapacá	Huara	19-06-2025
359	006747_MA_01	Sitio Arqueológico	PT3572		Tarapacá	Huara	19-06-2025
360	006748_MA_01	Sitio Arqueológico	PT3573		Tarapacá	Huara	23-06-2025
361	006749_MA_01	Sitio Arqueológico	PT3574		Tarapacá	Huara	23-06-2025
362	006750_MA_01	Sitio Arqueológico	PT3575		Tarapacá	Huara	23-06-2025
363	006751_MA_01	Sitio Arqueológico	PT3576		Tarapacá	Huara	23-06-2025
364	006752_MA_01	Hallazgo Aislado	PT3577		Tarapacá	Huara	23-06-2025
365	006753_MA_01	Sitio Arqueológico	PT3578		Tarapacá	Huara	23-06-2025
366	006754_MA_01	Sitio Arqueológico	PT3579		Tarapacá	Huara	23-06-2025
367	006755_MA_01	Hallazgo Aislado	PT3580		Tarapacá	Huara	23-06-2025
368	006756_MA_01	Sitio Arqueológico	PT3581		Tarapacá	Huara	23-06-2025
369	006757_MA_01	Sitio Arqueológico	PT3582		Tarapacá	Huara	23-06-2025
370	006758_MA_01	Sitio Arqueológico	PT3583		Tarapacá	Huara	23-06-2025
371	006759_MA_01	Sitio Arqueológico	PT3584		Tarapacá	Huara	23-06-2025
372	006760_MA_01	Sitio Arqueológico	PT3585		Tarapacá	Huara	23-06-2025
373	006761_MA_01	Sitio Arqueológico	PT3586		Tarapacá	Huara	23-06-2025
374	006762_MA_01	Sitio Arqueológico	PT3587		Tarapacá	Huara	23-06-2025
375	006763_MA_01	Hallazgo Aislado	PT3588		Tarapacá	Huara	23-06-2025
376	006764_MA_01	Sitio Arqueológico	PT3589		Tarapacá	Huara	23-06-2025
377	006765_MA_01	Sitio Arqueológico	PT3590		Tarapacá	Huara	23-06-2025

378	006766_MA_01	Sitio Arqueológico	PT3591		Tarapacá	Huara	23-06-2025
379	006767_MA_01	Sitio Arqueológico	PT3592		Tarapacá	Huara	23-06-2025
380	006768_MA_01	Sitio Arqueológico	PT3593		Tarapacá	Huara	23-06-2025
381	006769_MA_01	Sitio Arqueológico	PT3594		Tarapacá	Huara	23-06-2025
382	006770_MA_01	Sitio Arqueológico	PT3595		Tarapacá	Huara	23-06-2025
383	006771_MA_01	Sitio Arqueológico	PT3596		Tarapacá	Huara	23-06-2025
384	006772_MA_01	Sitio Arqueológico	PT3597		Tarapacá	Huara	23-06-2025
385	006773_MA_01	Sitio Arqueológico	PT3598		Tarapacá	Huara	23-06-2025
386	006774_MA_01	Hallazgo Aislado	PT3599		Tarapacá	Huara	23-06-2025
387	006775_MA_01	Hallazgo Aislado	PT3600		Tarapacá	Huara	23-06-2025
388	006776_MA_01	Sitio Arqueológico	PT3601		Tarapacá	Huara	23-06-2025
389	006777_MA_01	Sitio Arqueológico	PT3602		Tarapacá	Huara	23-06-2025
390	006778_MA_01	Sitio Arqueológico	PT3603		Tarapacá	Huara	23-06-2025
391	006779_MA_01	Sitio Arqueológico	PT3604		Tarapacá	Huara	23-06-2025
392	006780_MA_01	Sitio Arqueológico	PT3605		Tarapacá	Huara	24-06-2025
393	006781_MA_01	Sitio Arqueológico	PT3606		Tarapacá	Huara	24-06-2025
394	006782_MA_01	Sitio Arqueológico	PT3607		Tarapacá	Huara	24-06-2025
395	006783_MA_01	Hallazgo Aislado	PT3608		Tarapacá	Huara	24-06-2025
396	006784_MA_01	Sitio Arqueológico	PT3609		Tarapacá	Huara	24-06-2025
397	006785_MA_01	Hallazgo Aislado	PT3610		Tarapacá	Huara	24-06-2025
398	006786_MA_01	Sitio Arqueológico	PT3611		Tarapacá	Huara	24-06-2025
399	006787_MA_01	Hallazgo Aislado	PT3612		Tarapacá	Huara	24-06-2025
400	006788_MA_01	Sitio Arqueológico	PT3613		Tarapacá	Huara	24-06-2025
401	006789_MA_01	Sitio Arqueológico	PT3614		Tarapacá	Huara	24-06-2025
402	006790_MA_01	Sitio Arqueológico	PT3615		Tarapacá	Huara	24-06-2025
403	006791_MA_01	Hallazgo Aislado	PT3616		Tarapacá	Huara	24-06-2025

Tabla resumen Registros Validados junio 2025

Nº de registros Validados nuevos por región	
Tarapacá	357
Antofagasta	8
Atacama	38
Total	403

Total registros Validados nuevos	403
----------------------------------	-----

4.- PRODUCTOS DE ANALISIS.

Participación en el desarrollo de aplicativos web y construcción de relatos para la difusión del Patrimonio Arqueológico.

Elaboración de informes arqueológicos empleados como fuente documental para el desarrollo de Normas de Intervención, resolución de casos judiciales y otros fines requeridos por la Secretaría Técnica del Consejo de Monumentos Nacionales.

Proyecto Santiago bajo Santiago: Iglesia de la Compañía




-En el marco de la elaboración de un mapa relatado referido al Proyecto "Santiago bajo Santiago", que desarrolla URMAR-Arqueología, se busca información para uno de los ejemplos del mapa relatado inicial que explica de qué se trata este proyectos, y que entrega tres ejemplos al respecto.

-Se logra reunir información respecto al Incendio la Iglesia de La Compañía (documentos históricos), así como de los restos arqueológicos que yacen bajo la calzada y acera de la actual calle Bandera (excavación Línea 3 del Metro de Santiago), así como un croquis con la planta de la iglesia.

-Se arma carpeta denominada "Iglesia de La Compañía de Jesús" al interior de la carpeta de Santiago bajo Santiago para disponer esta información.

Z:\TERRITORIO\00_TERRITORIO\04_UNIDAD REGISTRO MONUMENTOS\06 PROYECTOS\02_STGO BAJO STGO\Iglesia de La Compañía de Jesús

Carpetas que contiene:

Nombre	Fecha de modificación	Tipo
 Antecedentes documentales Incendio	27-06-2025 8:15	Carpeta de archivos
 Antecedentes Iglesia La Compañía (Metr...	24-06-2025 17:52	Carpeta de archivos
 Plano	27-06-2025 8:15	Carpeta de archivos

5.- PARTICIPACION AREA DE TERRITORIO.

Colaboración y apoyo a solicitudes realizadas por el encargado de Área de Territorio, como también participar en reuniones y trabajos de campo que requiera la Unidad de Registros de Monumentos Arqueológicos y Paleontológicos, el área de Territorio y/o la Secretaría Técnica del CMN.

Reunión de Área de territorio de martes 03 de junio de 2025.

-Me excuse de participar mediante correo electrónico.

Encuesta Nacional de Funcionarias y Funcionarios Públicos 2025

09-06-2025: respondí encuesta on line.

Reunión URMAP-Arqueología de martes 10 de junio de 2025.

Participan: Marcela Flores, encargada área de Territorio, y Roberto Pérez de Arce, Rayén Gutiérrez, y Nelson Gaete, de la Unidad de Registro Arqueológico del área de Territorio ST-CMN.

-Se realiza reunión por zoom por solicitud de delimitación del MA Sitio El Olivar, comuna de La Serena, región de Coquimbo.

-Se conversa sobre la información de que disponemos para responder y de la que nos falta.

-Vamos a pedir/buscar la información faltante.

Reunión de Área de territorio de martes 10 de junio de 2025.

-Me excuse de participar mediante correo electrónico.

Reunión URMAP-Arqueología con OTR-CMN Coquimbo de martes 10 de junio de 2025.

Participan: Susana Simonetti, encargada área Coordinación General, Paola Seguel, encargada área Regional, Daniel Contreras, encargado(s) OTR-CMN Coquimbo, Marcela Flores, encargada área de Territorio, y Roberto Pérez de Arce, Rayén Gutiérrez, y Nelson Gaete, de la Unidad de Registro Arqueológico del área de Territorio ST-CMN.

-Reunión de trabajo para acordar como proceder con la solicitud de delimitación del MA Sitio El Olivar, formulada por la SEREMI MINVU Coquimbo en el marco de la Actualización del PRI Elqui.

-Así mismo como dar respuesta a la solicitud, también de SEREMI MINVU Coquimbo, sobre protección oficial en el marco de la ley 17.288 de Monumentos Nacionales de los sitios Collca de Cerro Grande, Fortaleza al este del poblado de El Molle, Mamalluca, Uchumi, y Yahuín.

-Se expresa que la Collca de Cerro Grande no sería prehispánico, sino que Histórico y probablemente no es una collca sino que un horno o calera.

-Hay dos sitios que contendrán arte rupestre (petroglifos), pero no se cuenta con descripción del contexto, ni extensión del sitio, ni certeza de la coordenada.

-Hay otro sitio que describe unos recintos rectangulares, pero no hay mayor descripción ni asociación de los mismos, suponiéndose que son precolombinos, por lo que no podemos realizar su registro al no saber si es un recurso arqueológico o etnográfico.

-Finalmente, y respecto a la fortaleza, Daniel Contreras menciona que el sitio habría sido excavado por Cornely, y que habría tumbas además de una muralla, por lo que habría que corroborar que efectivamente es un sitio defensivo precolombino.

-Profesionales de la OTR-CMN Coquimbo irán a terreno para levantar información de estos sitios.

Reunión con OTR-CMN Coquimbo (Sitio Arqueológico Quereo) de miércoles 19 de junio de 2025.

-Mediante correo electrónico del miércoles 11 de junio, Juan Pizarro, arquitecto de OTR-CMN Coquimbo, citó a reunión a solicitud de Daniel Contreras, encargado (s) de OTR-CMN Coquimbo para tratar el siguiente tema: "A raíz de diversos requerimientos de la comunidad de Los Vilos y la unidad de tráfico ilícito, levantamos una iniciativa OTR para identificar los diferentes predios que componen el sitio de Quereo, de esta manera oficiarlos, indicándoles la sensibilidad paleontológica y arqueológica del sector, además de las precauciones a tener en cuenta en caso de realizar intervenciones en el lugar... Tesorería nos envió un listado de 153 propietarios correspondiente a cerca de 3000 Ha (adjunto) que conforman la cuenca de Quereo, pero se requiere consensuar entre todos cual será el área definitiva o el límite de predios a oficiar".

-Mediante correo de miércoles 18 de junio, me excusé de participar, ya la vez plantear un par de condiciones necesarias para poder delimitar el sitio arqueológico e Quereo.

1.- Para poder delimitar adecuadamente el Monumento Arqueológico, requerimos que se nos pueda remitir los ingresos que refieren a denuncias, y que Daniel Contreras había pedido a Halszka Peleczek y Thyare Villagrán que nos la enviaran, cosa que no ha ocurrido hasta el presente.

2.- Requerimos saber si el lugar de la/s denuncia/s puede ser posicionado geográficamente, de

forma de poder dimensionar si involucran al MA de Quereo o podría involucrarse además otro(s) sitio(s).

3.- Dado que la OTR de Coquimbo posee arqueóloga y paleontóloga, sería posible que fueran a terreno e hicieran una inspección superficial a partir de las denuncias?

4.- Lo ideal sería reunir todos los antecedentes documentales sobre el sitio de Quereo, así como de otros sitios que manifiestan asociación humana con fauna extinta (esto está hecho al menos en parte), de forma de tratar de posicionar geográficamente los puntos estudiados y que se describen en dichos artículos o informes, de manera de conocer en forma aproximada la extensión de los hallazgos y de las intervenciones.

5.- Con la información anterior sistematizada podríamos delimitar un área o zona, posicionar las excavaciones arqueológicas en el sitio de Quereo, y posteriormente realizar vuelo para elaborar ortofoto y fijar límites.

Reunión de Área de territorio de jueves 26 de junio de 2025.

-Me excuse de participar mediante correo electrónico.

6.- INGRESOS Y/O TRANSPARENCIAS.

Participar y contribuir en las respuestas a las diversas solicitudes que puedan surgir a la Secretaría Técnica, tales como: Ingresos al Consejo de Monumentos Nacionales, Transparencia u otros requerimientos que refieran al trabajo permanente solicitado y requerido a la Unidad de Registros

Revisión de Ingreso CMN N°3574-2025

-Se realiza revisión de borrador de oficio elaborado por Yantil Cataldo, que da respuesta al ingreso CMN N°3574 del 06-05-2025, mediante el cual el Sr. Antonio Martínez Uribe, solicita información sobre si el inmueble ubicado en Chauquén HJ 11 y 14 fusionadas (Rol 00178-433), comuna de Panguipulli, región de Los Ríos, registra bienes protegidos por la ley 17.288 de Monumentos Nacionales.

-Se revisa componente arqueológico del borrador de oficio de respuesta.

-Se realiza correcciones/modificaciones en la Materia, y en el primer párrafo del borrador del Of.

-Se agrega párrafo sobre cómo proceder si se contempla realizar algún tipo de intervención en el predio.

-Se remite propuesta con modificaciones mediante correo electrónico a Yantil Cataldo.

Revisión de Ingreso CMN N°3292-2025

-Este ingreso relativo al “Plan Nacional de Uso del Borde Costero” que desarrolla la Subsecretaría de las Fuerzas Armadas, Ministerio de Defensa Nacional, quien solicita a los Órganos de la Administración del Estado dar respuesta a Oficio N°2347 sobre Opciones de Desarrollo del PNUBC.

-Al respecto Pilar Ascuy, arquitecta del Área de PADESU solicita observaciones y/o comentarios a matriz consultada respecto al uso del borde costero y su incidencia en el patrimonio protegido por ley.

-Revisados los antecedentes contenidos en la matriz, se propuso lo siguiente:

1.- Solicitar incorporar todas las categorías de Monumentos Nacionales, dado que tanto en el borde costero continental como en el borde costero insular hay registros de Monumentos Históricos, Zonas Típicas, Santuarios de la Naturaleza, Monumentos Públicos, Monumentos Arqueológicos y Monumentos Paleontológicos.

En muchos casos, las concesiones marítimas o de uso del borde costero terminan causando daños e impactos negativos por obras asociadas, tales como rampas o muelles de embarque, y que no siempre vienen especificadas cuando se solicita y aprueba una concesión.

Además, hay islas que tienen protección total o parcial por la ley 17.288 de Monumentos Nacionales y que comprende porción costera, como es el caso de Rapanui o la Isla Lagartija por ejemplo.

En otros casos hay sitios arqueológicos y/o paleontológicos en el intermareal, por ejemplo.

2.- Lo anterior se ve reforzado por el Decreto Exento N° 311 del 08 de octubre de 1999, que declara todos los restos náufragos de más de 50 años Monumento Histórico, de acuerdo a lo siguiente:

Artículo único: Declárase Monumento Histórico toda traza de existencia humana que se encuentre en el fondo de ríos y lagos y en los fondos marinos que existen bajo las Aguas

Interiores y Mar Territorial de la República de Chile, por más de cincuenta años, los que incluyen:

- 1. Sitios, estructuras, construcciones, artefactos y restos humanos, en conjunto con su entorno arqueológico y natural.*
- 2. Restos de buques, aeronaves, otros vehículos o algunas de sus partes, su carga o su contenido, en conjunto con su entorno arqueológico y natural.*

3.- De acuerdo al Artículo 21 de la Ley 17.288, tanto los Monumentos Arqueológicos como los Paleontológicos lo son por el solo ministerio de ley, por lo que no requieren de dictación de decreto para serlo.

De acuerdo a todo lo anterior, proponemos:

a) que la ST-CMN entregue inicialmente Geodata base con toda la información registrada disponible de monumentos nacionales para que el organismo que centralice toda la información disponga de ella. Más adelante la información podría estar disponible mediante un URL de forma que esté actualizada de acuerdo a la incorporación de nuevos registros.

b) se puede partir con la información registrada sobre Monumentos Históricos, Zonas Típicas, Santuarios de la Naturaleza y Monumentos Arqueológicos, y en la medida que esté disponible sumar información sobre Monumentos Públicos y Monumentos Paleontológicos.

-Se remite propuesta a Marcela Flores mediante correo electrónico, quien la envía por el mismo medio a Pilar Ascuy de Padesu.

Revisión de Ingreso CMN N°2877-2025

-Se realiza revisión de borrador de oficio elaborado por Rayén Gutiérrez, que da respuesta al ingreso CMN N°2877 del 22-04-2025, mediante el cual el Sr. Ricardo Arancibia Cuzmar, Encargado de Unidad de Pueblos Indígenas del Ministerio de Bienes Nacionales, solicita información respecto a patrimonio protegido por la ley 17.299 en las Reserva Nacional Lago Rosselot, Monumento Natural Dos Lagunas, y Reserva Nacional Trapananda.

-Se realiza revisión del componente arqueológico para las áreas y buffer de cada una de las áreas protegidas.

-Se envía borrador de oficio Ok a Rayén Gutiérrez.

Revisión de Ingreso CMN N°2878-2025

--Se realiza revisión de borrador de oficio elaborado por Rayén Gutiérrez, que da respuesta al ingreso CMN N°2878 del 22-04-2025, mediante el cual el Sr. Ricardo Arancibia Cuzmar, Encargado de Unidad de Pueblos Indígenas del Ministerio de Bienes Nacionales, solicita información respecto a patrimonio protegido por la ley 17.299 en las Reserva Nacional Katalalixar, Reserva Nacional Lago Carlota, Parque Nacional Laguna San Rafael, y Parque Nacional Queulat.

Se realiza revisión del componente arqueológico para las áreas y buffer de cada una de las áreas protegidas.

-Se envía borrador de oficio Ok a Rayén Gutiérrez.

Revisión de Ingreso CMN N°2777-2015

-Se realiza revisión de borrador de oficio elaborado por Rayén Gutiérrez, que da respuesta al ingreso CMN N°2777 del 16-04-2025, mediante el cual la Sra. Yordana Araya Rivera, Secretaria Regional Ministerial de Vivienda y Urbanismo (S), región de Coquimbo, envía información complementaria solicitada para dar respuesta a solicitud de revisión y validación de listado de sitios arqueológicos emplazados en la Hacienda Agua Amarilla, comuna de Los Vilos, aportados en el marco del Estudio Plan Regulador Intercomunal de la Provincia de Choapa, región de Coquimbo.

-Se recomienda incorporar párrafo de respuesta que señale que no podemos corroborar el origen de la georreferenciación de los sitios.

-Así mismo, incorporar un punto a continuación con el problema de no saber el proceso de conversión de las coordenadas de los sitios, y cuales pasaron desde coordenadas geográficas originales (en grados) a UTM y luego a WGS84, ya que esto puede significar un error hasta de cientos de metros en el posicionamiento de un sitio.

-Se envía borrador de oficio a Rayén Gutiérrez.

7.- OTROS

03-06-2025: Teletrabajo.

05-06-2025: Teletrabajo.

10-06-2025: Teletrabajo.

12-06-2025: Teletrabajo.

13-06-2025: uso de 1 día con cargo a Feriado Legal

17-06-2025: Teletrabajo.

19-06-2025: Teletrabajo.

19-06-2025: Uso de 5 horas compensatorias ente las 12:00 y 17:00 horas.

24-06-2025: Teletrabajo.

26-06-2025: Teletrabajo.

Nombre superior jerárquico	Marcela Flores Ponce
Firma	