

INFORME ACTIVIDADES PERSONAL HONORARIOS

Santiago, 31 de enero de 2025	Enero, 2025
-------------------------------	-------------

Nombre: Nelson Enrique Gaete González	Firma:

Área de desempeño: Territorio

Descripción de tareas Realizadas

Debe completarse de acuerdo a las funciones descritas en el convenio.
Todas las reuniones indicadas deben adjuntar minuta según formato señalado.

1.- CAPTURA Y REGISTRO DE DATOS.

Asesoría en la búsqueda, revisión y selección de información documental de acuerdo al tipo y completitud de ellos, en distintas fuentes, que refieren información entidades arqueológicas.














Aguas de Santiago

-En el marco de solicitud de información por solicitud de declaratoria de MH de un segmento subterráneo del Canal El Carmen, expediente a cargo de la Unidad de declaratorias, procedemos a buscar y ordenar información respecto a evidencias de acequias, canales, acueductos, alcantarillado, y acequias, entre otros, que posean algún tipo de registro arqueológico en las fuentes documentales revisadas.

-Para lo anterior, en el Storage se crea una nueva carpeta denominada "Aguas de Santiago", de acuerdo a la siguiente ruta de acceso:

Z:\TERRITORIO\00_TERRITORIO\04_UNIDAD REGISTRO MONUMENTOS\06
PROYECTOS\09_AGUAS DE SANTIAGO

Al interior de esta carpeta, se ordena la información recopilada en carpetas de acuerdo al nombre de la entidad arqueológica, de acuerdo a lo siguiente:

Nombre	Fecha de modificación	Tipo
 Acueducto Av. Independencia	15-01-2025 12:16	Carpeta de archivos
 Acueducto Av. Pie Andino, Puente Alto	14-01-2025 21:07	Carpeta de archivos
 Acueducto Barrio Franklin-Serviu	14-01-2025 18:28	Carpeta de archivos
 Acueducto Calle Fernando Manterola	15-01-2025 15:22	Carpeta de archivos
 Acueducto Erasmo Escala-CESFAM	14-01-2025 21:07	Carpeta de archivos
 Acueducto La Merced-Bellavista	15-01-2025 15:50	Carpeta de archivos
 Acueducto San Ignacio-Parque La Aguada	14-01-2025 20:01	Carpeta de archivos
 Acueducto Talleres y Cocheras Linea 7 M...	15-01-2025 12:20	Carpeta de archivos
 Acueducto Yungay-Zapata	14-01-2025 21:07	Carpeta de archivos
 Edificio Portugal	14-01-2025 18:49	Carpeta de archivos
 Ivg	15-01-2025 12:35	Carpeta de archivos
 Las aguas de Santiago de Chile (fragmen...	14-01-2025 17:42	Documento Adob...
 PERMISO ACUEDUCTO ESTACIÓN PLAZA...	17-08-2018 22:59	Documento de Mi...

Finalmente, la totalidad de la información reunida fue compartida con la Unidad de declaratorias, quedando a disposición para lo que requieran.






Fortificaciones Chiloé

-A raíz de una idea de recuperar información de las primeras declaratorias de MH en orden a la celebración de los 100 años del Consejo de Monumentos Nacionales, y dado que estas primeras declaratorias guardan especial relación con fortificaciones de Chiloé, se procede a crear carpeta para reunir información sobre las fortificaciones de Chiloé, y poder avanzar en documentar adecuadamente estas entidades, que además serian arqueológicas.

-Para lo anterior, en el Storage se crea una nueva carpeta denominada "Fortificaciones de Chiloé", de acuerdo a la siguiente ruta de acceso:

Z:\TERRITORIO\00_TERRITORIO\04_UNIDAD REGISTRO MONUMENTOS\06
PROYECTOS\10_FORTIFICACIONES CHILOE

Al interior, se guarda la siguiente información:

Nombre	Fecha de modificación	Tipo	Tamaño
 art05.pdf	22-01-2025 16:35	Documento Adob...	1.623 KB
 articles-24913_archivo_01.pdf	22-01-2025 16:52	Documento Adob...	848 KB
 Chiloé.pdf	22-01-2025 16:55	Documento Adob...	17.625 KB
 Fuertes españoles en Chiloé_ las huellas ...	22-01-2025 16:43	Documento Adob...	4.839 KB
 jmartinezb.pdf	22-01-2025 16:49	Documento Adob...	12.136 KB









Sitio Quebrada de Quereo

-Mediante correo electrónico de fecha miércoles 22 de enero de 2025, Daniel Contreras de la OTR Coquimbo, solicita información respecto al sitio de Quereo, dado que se cumplen 50 años de los estudios en la Quebrada de Quereo. Consulta por información que dé cuenta de la delimitación del polígono del sitio.

-Se procede a buscar información que nos pueda aportar a la delimitación del sitio. La información recopilada se guarda en una carpeta llamada "Quereo", de acuerdo a la siguiente ruta:

Z:\TERRITORIO\00_TERRITORIO\04_UNIDAD REGISTRO MONUMENTOS\04
SOLICITUDES\33_Quereo

Al interior, se guarda lo siguiente:

Nombre	Fecha de modificación	Tipo	Tamaño
 _articles-64497_archivo_01-1.pdf	22-01-2025 17:25	Documento Adob...	112 KB
 0718-1043-eatacam-issn-0718-1043-2020...	22-01-2025 17:22	Documento Adob...	1.870 KB
 8910f8a93452b24d11255b2606b09819689...	22-01-2025 17:30	Documento Adob...	3.962 KB
 articles-64522_archivo_01.pdf	22-01-2025 17:24	Documento Adob...	1.854 KB
 El sitio Quereo_fauna extinta y primeros ...	22-01-2025 17:21	Documento Adob...	622 KB
 Hacia_una_integracion_de_la_Arqueologi...	22-01-2025 17:55	Documento Adob...	2.721 KB
 mpdf.pdf	22-01-2025 17:21	Documento Adob...	86 KB
 Sitio Quereo_evidencias y discusiones _ ...	22-01-2025 17:22	Documento Adob...	447 KB

Geoparques



-En el marco de la solicitud de ayuda desde la Subsecretaría del Patrimonio en recabar información respecto a casos que pudiesen constituirse a futuro como geoparques, se arma carpeta en el Storage para reunir la información que pueda servir al respecto.

-Se requiere avanzar en definir un listado preliminar de casos que podrían cumplir con este objetivo.

-Se arma carpeta "Geoparques_Subse" con la siguiente ruta:

Z:\TERRITORIO\00_TERRITORIO\04_UNIDAD REGISTRO MONUMENTOS\04
SOLICITUDES\34_Geoparques_Subse

Se guarda documento con antecedentes web recopilados.

Nombre	Fecha de modificación	Tipo	Tamaño
 Antecedentes_web.docx	28-01-2025 8:13	Documento de Mi...	19 KB
 Sitios arqueológicos y paleontológicos.m...	28-01-2025 7:32	Elemento de Outl...	71 KB

2.- REGISTRO DE DATOS.

Asesoría y supervisión en el ingreso de la información de cada monumento al Registro Nacional de Monumentos Arqueológicos a través del llenado de planilla Excel diseñada para tal fin.

Catastro de sitios arqueológicos de las provincias de Llanquihue y Chiloé (compensación arqueológica, sitio 5 y 6, Puente Chacao). Escuela de Arqueología, Universidad Austral de Chile, Ministerio de Obras Públicas (MOP).

-Se trabaja en paralelo a la validación de los registros de entidades arqueológicas de la provincia de Llanquihue, en la modificación de la fuente documental citada, así como de la fuente documental que contiene el presente registro, de forma de subsanar el error en el levantamiento de estos campos de información.

3.- VALIDACION DEL REGISTRO.

Organizar, rectificar, actualizar, estandarizar y validar la información arqueológica ingresada al Registro de Monumentos Arqueológicos (REGMAP), de acuerdo a los estándares técnicos de la Secretaría Técnica del CMN.

-Se procede durante el mes de enero de 2025 a ingresar y validar información sistematizada correspondiente a la región de Los Lagos.

-Al respecto, se continúa registrando y validando información relativa a entidades arqueológicas registradas en el marco de la ejecución de medidas de compensación del proyecto Puente sobre el Canal de Chacao, que se expresa en el Catastro de sitios arqueológicos de las provincias de Llanquihue y Chiloé, realizado por un equipo de la Escuela de Arqueología, Universidad Austral de Chile, para el Ministerio de Obras Públicas (MOP).

-De acuerdo a lo anterior, se realiza registro y validación de entidades arqueológicas ingresadas a la planilla del Registro Nacional de Monumentos Arqueológicos, generando registros arqueológicos para 188 SA o HA, que corresponden a nuevas entidades arqueológicas; para la totalidad de estos registros se ha recurrido a fuente documental para levantar la información necesaria para cada entidad arqueológica.

-Para los registros de la Región de Los Lagos la fuente documental corresponde a:

- Simón Urbina Araya, Ricardo Álvarez Abel, Carolina Maturana Ibáñez, Simón Sierralta Ibañez, Rafael Labarca Encina, Elisa Calas Pérsico, Aldo Farías Herrera, Constanza Roa Solís, Mauricio Álvarez Abel, Víctor Martínez Mellado, 2020.

Catastro de sitios arqueológicos de las provincias de Llanquihue y Chiloé (compensación arqueológica, sitio 5 y 6, Puente Chacao). Escuela de Arqueología, Universidad Austral de Chile, Ministerio de Obras Públicas (MOP).

-Una vez revisados los contenidos de cada uno de los sitios arqueológicos y hallazgos aislados registrados, incluyendo la referida a su localización actualizada (se requiere en muchos casos trabajar y actualizar las coordenadas de la entidad desde geográficas que están expresadas en grados, minutos y segundos a coordenadas UTM Sirgas-Chile), se ha procedido a registrar/validar la información sistematizada, de acuerdo a lo siguiente:

Nº	Nº del Registro	Categoría de Monumento Arqueológico	Nombre del sitio	Otros nombres	Región	Comuna	Fecha Validación
1	4532	Sitio Arqueológico	Astilleros Calbuco		Los Lagos	Calbuco	02-01-2025
2	4533	Sitio Arqueológico	Punta Caicaén 1		Los Lagos	Calbuco	02-01-2025
3	4534	Sitio Arqueológico	Huito 1		Los Lagos	Calbuco	02-01-2025
4	4535	Sitio Arqueológico	Huito 2		Los Lagos	Calbuco	02-01-2025
5	4536	Sitio Arqueológico	Lin 1		Los Lagos	Calbuco	02-01-2025
6	4537	Sitio Arqueológico	Lin 2		Los Lagos	Calbuco	02-01-2025
7	4538	Sitio Arqueológico	Lin 3		Los Lagos	Calbuco	02-01-2025
8	4539	Sitio Arqueológico	Lin 4		Los Lagos	Calbuco	02-01-2025
9	4540	Sitio Arqueológico	Polmallelhue 1		Los Lagos	Calbuco	02-01-2025
10	4541	Sitio Arqueológico	Polmallelhue 2		Los Lagos	Calbuco	02-01-2025
11	4542	Sitio Arqueológico	Polmallelhue 3		Los Lagos	Calbuco	02-01-2025
12	4543	Sitio Arqueológico	Polmallelhue 4		Los Lagos	Calbuco	02-01-2025
13	4544	Sitio Arqueológico	Polmallelhue 5		Los Lagos	Calbuco	02-01-2025
14	4545	Sitio Arqueológico	Quenu MMS 1		Los Lagos	Calbuco	02-01-2025

15	4546	Sitio Arqueológico	Quenu MMS 2		Los Lagos	Calbuco	02-01-2025
16	4547	Sitio Arqueológico	Quenu MMS 3		Los Lagos	Calbuco	02-01-2025
17	4548	Sitio Arqueológico	Quenu MMS 4		Los Lagos	Calbuco	02-01-2025
18	4549	Sitio Arqueológico	Yaco Alto 1		Los Lagos	Calbuco	02-01-2025
19	4550	Sitio Arqueológico	Calbuco-1		Los Lagos	Calbuco	06-01-2025
20	4551	Sitio Arqueológico	Conchal Sra. Leontina Opazo		Los Lagos	Calbuco	06-01-2025
21	4552	Sitio Arqueológico	Conchal Sra. Emilia Paiñel		Los Lagos	Calbuco	06-01-2025
22	4553	Sitio Arqueológico	Isla Lagartija		Los Lagos	Calbuco	06-01-2025
23	4554	Sitio Arqueológico	Cementerio Huineo		Los Lagos	Calbuco	06-01-2025
24	4555	Sitio Arqueológico	Punta Abtao	Punta Auco	Los Lagos	Calbuco	06-01-2025
25	4556	Hallazgo Aislado	Hallazgo Aislado 001 MAP AQL		Los Lagos	Calbuco	06-01-2025
26	4557	Sitio Arqueológico	Isla Quihua 1		Los Lagos	Calbuco	06-01-2025
27	4558	Hallazgo Aislado	Silla del Presidente	Silla de Montt	Los Lagos	Puerto Montt	06-01-2025
28	4559	Sitio Arqueológico	Planta Robinson Crusoe	Chinquihue 1	Los Lagos	Puerto Montt	06-01-2025
29	4560	Sitio Arqueológico	Corral 1		Los Lagos	Puerto Montt	06-01-2025
30	4561	Sitio Arqueológico	Corral 2		Los Lagos	Puerto Montt	06-01-2024
31	4562	Sitio Arqueológico	Corral 3		Los Lagos	Puerto Montt	06-01-2025
32	4563	Sitio Arqueológico	Corral 4		Los Lagos	Puerto Montt	06-01-2025
33	4564	Sitio Arqueológico	Corral 5		Los Lagos	Puerto Montt	06-01-2025
34	4565	Sitio Arqueológico	Corral 6		Los Lagos	Puerto Montt	06-01-2025

35	4566	Sitio Arqueológico	Conchal Huelmo 1		Los Lagos	Puerto Montt	06-01-2025
36	4567	Sitio Arqueológico	Conchal Huelmo 2		Los Lagos	Puerto Montt	06-01-2025
37	4568	Sitio Arqueológico	Conchal Huelmo 3		Los Lagos	Puerto Montt	06-01-2025
38	4569	Sitio Arqueológico	Corrales de pesca Huelmo-A	Corral 1	Los Lagos	Puerto Montt	06-01-2025
39	4570	Hallazgo Aislado	Hallazgo aislado Huelmo 1		Los Lagos	Puerto Montt	06-01-2025
40	4571	Sitio Arqueológico	Alineamiento de guijarros. Posible base de corral de varas		Los Lagos	Puerto Montt	06-01-2025
41	4572	Hallazgo Aislado	Hallazgo canto astillado		Los Lagos	Puerto Montt	07-01-2025
42	4573	Sitio Arqueológico	Panitao 1		Los Lagos	Puerto Montt	07-01-2025
43	4574	Sitio Arqueológico	Huenquillahue 1		Los Lagos	Puerto Montt	07-01-2025
44	4575	Sitio Arqueológico	Huenquillahue 2		Los Lagos	Puerto Montt	07-01-2025
45	4576	Sitio Arqueológico	Huenquillahue 3		Los Lagos	Puerto Montt	07-01-2025
46	4577	Sitio Arqueológico	Caleta la Arena	10 PM 001	Los Lagos	Puerto Montt	07-01-2025
47	4578	Sitio Arqueológico	Yerba Buena	10 PM 002	Los Lagos	Puerto Montt	07-01-2025
48	4579	Sitio Arqueológico	Quebrada Tajamar	10 PM 003	Los Lagos	Puerto Montt	07-01-2025
49	4580	Sitio Arqueológico	Chaicas	10 PM 004	Los Lagos	Puerto Montt	07-01-2025
50	4581	Sitio Arqueológico	Camping las Pampitas	10 PM 005	Los Lagos	Puerto Montt	07-01-2025
51	4582	Sitio Arqueológico	Estero Chaula	10 PM 006	Los Lagos	Puerto Montt	07-01-2025
52	4583	Sitio Arqueológico	Conchal Metri	10 PM 007	Los Lagos	Puerto Montt	07-01-2025
53	4584	Sitio Arqueológico	Islote Metri	10 PM 008	Los Lagos	Puerto Montt	08-01-2025

54	4585	Sitio Arqueológico	Centro de Acuicultura Metri	10 PM 009	Los Lagos	Puerto Montt	08-01-2025
55	4586	Sitio Arqueológico	Punta Metri	10 PM 010	Los Lagos	Puerto Montt	08-01-2025
56	4587	Sitio Arqueológico	Punta Chaicamo	10 PM 011	Los Lagos	Puerto Montt	08-01-2025
57	4588	Sitio Arqueológico	Piedra Blanca	10 PM 012	Los Lagos	Puerto Montt	08-01-2025
58	4589	Sitio Arqueológico	Quillaipe	10 PM 013	Los Lagos	Puerto Montt	08-01-2025
59	4590	Sitio Arqueológico	Monumento Nacional Conchal Piedra Azul	10 PM 014	Los Lagos	Puerto Montt	08-01-2025
60	4591	Sitio Arqueológico	Monumento Nacional Puntilla Tenglo	10 PM 018	Los Lagos	Puerto Montt	09-01-2025
61	4592	Sitio Arqueológico	10 PM 019	Metri 1	Los Lagos	Puerto Montt	09-01-2025
62	4593	Sitio Arqueológico	10 PM 21	10 PM 20	Los Lagos	Puerto Montt	09-01-2025
63	4594	Sitio Arqueológico	10 PM 22	Quillaipe 4	Los Lagos	Puerto Montt	09-01-2025
64	4595	Sitio Arqueológico	Corral Pichiquillaipe 1		Los Lagos	Puerto Montt	09-01-2025
65	4596	Sitio Arqueológico	Corral Pichiquillaipe 2		Los Lagos	Puerto Montt	09-01-2025
66	4597	Sitio Arqueológico	Corral Pichiquillaipe 3		Los Lagos	Puerto Montt	09-01-2025
67	4598	Sitio Arqueológico	Estructura Pichiquillaipe 1		Los Lagos	Puerto Montt	09-01-2025
68	4599	Sitio Arqueológico	Estructuras Pichiquillaipe 2		Los Lagos	Puerto Montt	10-01-2025
69	4600	Sitio Arqueológico	Conchal Pichiquillaipe 2		Los Lagos	Puerto Montt	10-01-2025
70	4601	Sitio Arqueológico	Conchal Pichiquillaipe		Los Lagos	Puerto Montt	10-01-2025

			3				
71	4602	Sitio Arqueológico	Conchal Pichiquillaie 4		Los Lagos	Puerto Montt	10-01-2025
72	4603	Sitio Arqueológico	Conchal Pichiquillaie 5		Los Lagos	Puerto Montt	10-01-2025
73	4604	Sitio Arqueológico	Conchal Pichiquillaie 1		Los Lagos	Puerto Montt	10-01-2025
74	4605	Sitio Arqueológico	Corral Lenca 1	LC 1	Los Lagos	Puerto Montt	10-01-2025
75	4606	Sitio Arqueológico	Corral Lenca 2	LC 2	Los Lagos	Puerto Montt	10-01-2025
76	4607	Sitio Arqueológico	Corral Lenca 3	LC 3	Los Lagos	Puerto Montt	10-01-2025
77	4608	Sitio Arqueológico	Corral Lenca 4	LC 4	Los Lagos	Puerto Montt	10-01-2025
78	4609	Sitio Arqueológico	Corral Lenca 5	LC 5	Los Lagos	Puerto Montt	10-01-2025
79	4610	Sitio Arqueológico	Corral Lenca 6	LC 6	Los Lagos	Puerto Montt	10-01-2025
80	4611	Sitio Arqueológico	Corral Lenca 7	LC 7	Los Lagos	Puerto Montt	10-01-2025
81	4612	Sitio Arqueológico	Corral Lenca 8	LC 8	Los Lagos	Puerto Montt	10-01-2025
82	4613	Sitio Arqueológico	Corral Lenca 9	LC 9	Los Lagos	Puerto Montt	10-01-2025
83	4614	Sitio Arqueológico	Corral Lenca 10	LC 10	Los Lagos	Puerto Montt	10-01-2025
84	4615	Sitio Arqueológico	Corral Lenca 11	LC 11	Los Lagos	Puerto Montt	10-01-2025
85	4616	Sitio Arqueológico	Corral Lenca 12	LC 12	Los Lagos	Puerto Montt	10-01-2025
86	4617	Sitio Arqueológico	Corral Lenca 13	LC 13	Los Lagos	Puerto Montt	10-01-2025
87	4618	Sitio Arqueológico	Corral Lenca 14	LC 14	Los Lagos	Puerto Montt	10-01-2025
88	4619	Sitio Arqueológico	Corral Lenca 15	LC 15	Los Lagos	Puerto Montt	10-01-2025
89	4620	Sitio Arqueológico	Corral Lenca 16	LC 16	Los Lagos	Puerto Montt	10-01-2025

90	4621	Sitio Arqueológico	Corral Lenca 17	LC 17	Los Lagos	Puerto Montt	10-01-2025
91	4622	Sitio Arqueológico	Corral Lenca 18	LC 18	Los Lagos	Puerto Montt	10-01-2025
92	4623	Sitio Arqueológico	Corral Lenca 19	LC 19	Los Lagos	Puerto Montt	10-01-2025
93	4624	Sitio Arqueológico	Corral Lenca 20	LC 20	Los Lagos	Puerto Montt	10-01-2025
94	4625	Sitio Arqueológico	Corral Lenca 21	LC 21	Los Lagos	Puerto Montt	10-01-2025
95	4626	Sitio Arqueológico	Corral Lenca 22	LC 22	Los Lagos	Puerto Montt	10-01-2025
96	4627	Sitio Arqueológico	Corral Maillen 1	MC 1	Los Lagos	Puerto Montt	14-01-2025
97	4628	Sitio Arqueológico	Corral Maillen 2	MC 2	Los Lagos	Puerto Montt	14-01-2025
98	4629	Sitio Arqueológico	Corral Maillen 3	MC 3	Los Lagos	Puerto Montt	14-01-2025
99	4630	Sitio Arqueológico	Corral Maillen 4	MC 4	Los Lagos	Puerto Montt	14-01-2025
100	4631	Sitio Arqueológico	Corral Maillen 5	MC 5	Los Lagos	Puerto Montt	14-01-2025
101	4632	Sitio Arqueológico	Corral Maillen 6	MC 6	Los Lagos	Puerto Montt	14-01-2025
102	4633	Sitio Arqueológico	Corral Maillen 7	MC 7	Los Lagos	Puerto Montt	14-01-2025
103	4634	Sitio Arqueológico	Corral Maillen 8	MC 8	Los Lagos	Puerto Montt	14-01-2025
104	4635	Sitio Arqueológico	Corral Maillen 9	MC 9	Los Lagos	Puerto Montt	14-01-2025
105	4636	Sitio Arqueológico	Corral Maillen 10	MC 10	Los Lagos	Puerto Montt	14-01-2025
106	4637	Sitio Arqueológico	Corral Maillen 11	MC 11	Los Lagos	Puerto Montt	14-01-2025
107	4638	Sitio Arqueológico	Corral Maillen 12	MC 12	Los Lagos	Puerto Montt	14-01-2025
108	4639	Sitio Arqueológico	Corral Maillen 13	MC 13	Los Lagos	Puerto Montt	14-01-2025
109	4640	Sitio Arqueológico	Corral Maillen 14	MC 14	Los Lagos	Puerto Montt	14-01-2025
110	4641	Sitio Arqueológico	Corral Maillen 15	MC 15	Los Lagos	Puerto Montt	14-01-2025
111	4642	Sitio Arqueológico	Corral Maillen 16	MC 16	Los Lagos	Puerto Montt	14-01-2025

112	4643	Sitio Arqueológico	Corral Maillen 17	MC 17	Los Lagos	Puerto Montt	14-01-2025
113	4644	Sitio Arqueológico	Corral Maillen 18	MC 18	Los Lagos	Puerto Montt	14-01-2025
114	4645	Sitio Arqueológico	Corral Maillen 21	MC 21	Los Lagos	Puerto Montt	14-01-2025
115	4646	Sitio Arqueológico	Corral Maillen 24	MC 24	Los Lagos	Puerto Montt	14-01-2025
116	4647	Sitio Arqueológico	Corral Maillen 25	MC 25	Los Lagos	Puerto Montt	14-01-2025
117	4648	Sitio Arqueológico	Corral Maillen 26	MC 26	Los Lagos	Puerto Montt	14-01-2025
118	4649	Sitio Arqueológico	Corral Maillen 27	MC 27	Los Lagos	Puerto Montt	14-01-2025
119	4650	Sitio Arqueológico	Corral Maillen 29	MC 29	Los Lagos	Puerto Montt	15-01-2025
120	4651	Sitio Arqueológico	Corral Capera 1	CC 1	Los Lagos	Puerto Montt	15-01-2025
121	4652	Sitio Arqueológico	Corral Capera 2	CC 2	Los Lagos	Puerto Montt	15-01-2025
122	4653	Sitio Arqueológico	Corral Capera 3	CC 3	Los Lagos	Puerto Montt	15-01-2025
123	4654	Sitio Arqueológico	Corral Capera 4	CC 4	Los Lagos	Puerto Montt	15-01-2025
124	4655	Sitio Arqueológico	Corral Capera 5	CC 5	Los Lagos	Puerto Montt	15-01-2025
125	4656	Sitio Arqueológico	Corral Capera 6	CC 6	Los Lagos	Puerto Montt	15-01-2025
126	4657	Sitio Arqueológico	Corral Capera 9	CC 9	Los Lagos	Puerto Montt	15-01-2025
127	4658	Sitio Arqueológico	Isla Maillen 1		Los Lagos	Puerto Montt	15-01-2025
128	4659	Sitio Arqueológico	Isla Maillen 2		Los Lagos	Puerto Montt	15-01-2025
129	4660	Sitio Arqueológico	Isla Maillen 3		Los Lagos	Puerto Montt	15-01-2025
130	4661	Sitio Arqueológico	Isla Maillen 4		Los Lagos	Puerto Montt	15-01-2025
131	4662	Sitio Arqueológico	Isla Maillen 5		Los Lagos	Puerto Montt	15-01-2025
132	4663	Sitio Arqueológico	Isla Capera	Capera Huapi	Los Lagos	Puerto Montt	15-01-2025
133	4664	Sitio Arqueológico	Corral Pelluhuín 1		Los Lagos	Puerto Montt	15-01-2025

134	4665	Sitio Arqueológico	Metri 3		Los Lagos	Puerto Montt	15-01-2025
135	4666	Sitio Arqueológico	Lenca 1		Los Lagos	Puerto Montt	15-01-2025
136	4667	Sitio Arqueológico	Panitao Bajo	Panitao 1 (según Munita et al. 2010)	Los Lagos	Puerto Montt	15-01-2025
137	4668	Sitio Arqueológico	Pelluhuin Alto		Los Lagos	Puerto Montt	15-01-2025
138	4669	Sitio Arqueológico	Conchal Pelluco 1	Hallazgo N°1	Los Lagos	Puerto Montt	15-01-2025
139	4670	Sitio Arqueológico	Conchal Pelluco 2	Pelluco 2	Los Lagos	Puerto Montt	15-01-2025
140	4671	Sitio Arqueológico	Pelluhuin Bajo	Pelluco 1 y 1b	Los Lagos	Puerto Montt	15-01-2025
141	4672	Sitio Arqueológico	Chinquihue (Marine Harvest)		Los Lagos	Puerto Montt	15-01-2025
142	4673	Sitio Arqueológico	Chinquihue 2		Los Lagos	Puerto Montt	15-01-2025
143	4674	Sitio Arqueológico	Chinquihue 3		Los Lagos	Puerto Montt	15-01-2025
144	4675	Sitio Arqueológico	Chinquihue 4		Los Lagos	Puerto Montt	15-01-2025
145	4676	Sitio Arqueológico	Chinquihue 5		Los Lagos	Puerto Montt	15-01-2025
146	4677	Sitio Arqueológico	Coihuin 1		Los Lagos	Puerto Montt	16-01-2025
147	4678	Sitio Arqueológico	Coihuin 2		Los Lagos	Puerto Montt	16-01-2025
148	4679	Sitio Arqueológico	Coihuin 3		Los Lagos	Puerto Montt	16-01-2025
149	4680	Sitio Arqueológico	Coihuin 4		Los Lagos	Puerto Montt	16-01-2025
150	4681	Hallazgo Aislado	Dalca del Lago Chapo		Los Lagos	Puerto Montt	16-01-2025
151	4682	Sitio Arqueológico	Ilque 2		Los Lagos	Puerto Montt	16-01-2025
152	4683	Sitio Arqueológico	Ilque 5		Los Lagos	Puerto Montt	16-01-2025
153	4684	Sitio Arqueológico	Monte Verde		Los Lagos	Puerto Montt	16-01-2025
154	4685	Sitio Arqueológico	Panitao 2		Los Lagos	Puerto Montt	16-01-2025

155	4686	Sitio Arqueológico	Panitaio 3		Los Lagos	Puerto Montt	16-01-2025
156	4687	Sitio Arqueológico	Panitaio 4		Los Lagos	Puerto Montt	16-01-2025
157	4688	Sitio Arqueológico	10PM023		Los Lagos	Puerto Montt	16-01-2025
158	4689	Sitio Arqueológico	10PM024		Los Lagos	Puerto Montt	16-01-2025
159	4690	Sitio Arqueológico	10PM025		Los Lagos	Puerto Montt	16-01-2025
160	4691	Sitio Arqueológico	10PM026		Los Lagos	Puerto Montt	16-01-2025
161	4692	Sitio Arqueológico	10PM027		Los Lagos	Puerto Montt	16-01-2025
162	4693	Sitio Arqueológico	10PM028		Los Lagos	Puerto Montt	16-01-2025
163	4694	Sitio Arqueológico	10PM029		Los Lagos	Puerto Montt	16-01-2025
164	4695	Sitio Arqueológico	10PM030	Metri 6	Los Lagos	Puerto Montt	16-01-2025
165	4696	Sitio Arqueológico	10PM032		Los Lagos	Puerto Montt	16-01-2025
166	4697	Sitio Arqueológico	10PM033		Los Lagos	Puerto Montt	16-01-2025
167	4698	Sitio Arqueológico	10PM034		Los Lagos	Puerto Montt	16-01-2025
168	4699	Sitio Arqueológico	10PM035		Los Lagos	Puerto Montt	16-01-2025
169	4700	Sitio Arqueológico	10PM036		Los Lagos	Puerto Montt	16-01-2025
170	4701	Sitio Arqueológico	10PM037		Los Lagos	Puerto Montt	16-01-2025
171	4702	Sitio Arqueológico	10PM038		Los Lagos	Puerto Montt	16-01-2025
172	4703	Sitio Arqueológico	10PM039		Los Lagos	Puerto Montt	16-01-2025
173	4704	Sitio Arqueológico	10PM040		Los Lagos	Puerto Montt	16-01-2025
174	4705	Sitio Arqueológico	10PM041		Los Lagos	Puerto Montt	16-01-2025
175	4706	Sitio Arqueológico	10PM042		Los Lagos	Puerto Montt	16-01-2025
176	4707	Sitio Arqueológico	Chinchihuapi I		Los Lagos	Puerto Montt	16-01-2025

177	4708	Sitio Arqueológico	Corral isla Chidguapi 1		Los Lagos	Calbuco	17-01-2025
178	4709	Sitio Arqueológico	Corral isla Chidguapi 2		Los Lagos	Calbuco	17-01-2025
179	4710	Sitio Arqueológico	Corral isla Chidguapi 3		Los Lagos	Calbuco	17-01-2025
180	4711	Sitio Arqueológico	Corral isla Chidguapi 4		Los Lagos	Calbuco	17-01-2025
181	4712	Sitio Arqueológico	Corral isla Chidguapi 5		Los Lagos	Calbuco	17-01-2025
182	4713	Sitio Arqueológico	Corral isla Chidguapi 6		Los Lagos	Calbuco	17-01-2025
183	4714	Sitio Arqueológico	Corral isla Guar 1		Los Lagos	Calbuco	17-01-2025
184	4715	Sitio Arqueológico	Corral isla Guar 2		Los Lagos	Calbuco	17-01-2025
185	4716	Sitio Arqueológico	Corral isla Guar 3		Los Lagos	Calbuco	17-01-2025
186	4717	Sitio Arqueológico	Corral isla Guar 4		Los Lagos	Calbuco	17-01-2025
187	4718	Sitio Arqueológico	Batería de Astilleros	Conchal 02	Los Lagos	Mauullín	17-01-2025
188	4719	Sitio Arqueológico	Batería de Astilleros	Conchal 01	Los Lagos	Mauullín	17-01-2025

Tabla resumen enero 2025

Nº de registros nuevos por región	
Los Lagos	188
Total	188

Total registros nuevos	188
Total registros sistematizados	188

Además, en el proceso de registro y validación, se procedió a eliminar un total de 22 sitios arqueológicos, de acuerdo a los motivos que se describen e la tabla siguiente para cada uno de ellos.

N°	Categoría de Monumento Arqueológico	Nombre del sitio	Otros nombres	Región	Comuna	Motivo de eliminación
1	Sitio Arqueológico	CC2		Los Lagos	Puerto Montt	Sitio CC1, CC2 y CC3 tienen la misma coordenada (RGC).
2	Sitio Arqueológico	CC3		Los Lagos	Puerto Montt	Sitio CC1, CC2 y CC3 tienen la misma coordenada (RGC).
3	Sitio arqueológico	Corral Capera 8	CC 8	Los Lagos	Puerto Montt	Se repite con Sitio CC7 (RGC).
4	Sitio Arqueológico	Fuerte San Miguel de Calbuco		Los Lagos	Calbuco	No hay fuentes bibliográficas y sin evidencias (RGC).
5	Sitio Arqueológico	CC4		Los Lagos	Puerto Montt	No hay coordenadas disponibles, sin locación o georeferenciación (RGC).
6	Sitio Arqueológico	CC5		Los Lagos	Puerto Montt	No hay coordenadas disponibles, sin locación o georeferenciación (RGC).
7	Sitio Arqueológico	Huenquillahue 4		Los Lagos	Puerto Montt	No hay coordenadas disponibles, sin locación o georeferenciación (RGC).
8	Sitio Arqueológico	Estero Chinquihue 1		Los Lagos	Puerto Montt	No hay coordenadas disponibles, sin locación o georeferenciación (RGC).
9	Hallazgo aislado	Canoa Isla Loreley		Los Lagos	Puerto Varas	No hay coordenadas disponibles, sin locación o georeferenciación (RGC).
10	Sitio Arqueológico	Astilleros	H001	Los Lagos	Mauullín	No hay información de fuente para referencia de Sitio (RGC).
11	Sitio Arqueológico	Corrales de pesca Huelmo-B	Corral 2	Los Lagos	Puerto Montt	Se elimina este sitio por poseer una coordenada errónea (a 112 mil metros al sur del sector de Huelmo) (NGG:06-01-2025)
12	Sitio Arqueológico	CC1 (Rayén unificó CC1, CC2 y CC3)		Los Lagos	Puerto Montt	Se elimina Sitios CC1, CC2 y CC3 tienen la misma coordenada, y la descripción dice que están entre 0,5 y 1,5 km de distancia entre uno y otro. La coordenada registra ubicación en sector de río Mauullín y la descripción en sector de Panitao (NGG: 07-01-2025).

13	Sitio Arqueológico	CC2		Los Lagos		Se elimina Sitios CC1, CC2 y CC3 tienen la misma coordenada, y la descripción dice que están entre 0,5 y 1,5 km de distancia entre uno y otro. La coordenada registra ubicación en sector de río Maullín y la descripción en sector de Panitao (NGG: 07-01-2025).
14	Sitio Arqueológico	CC3		Los Lagos		Se elimina Sitios CC1, CC2 y CC3 tienen la misma coordenada, y la descripción dice que están entre 0,5 y 1,5 km de distancia entre uno y otro. La coordenada registra ubicación en sector de río Maullín y la descripción en sector de Panitao (NGG: 07-01-2025).
15	Sitio Arqueológico	10 PM 015		Los Lagos	Puerto Montt	Se elimina porque la coordenada lo ubica en la playa, y la descripción dice que está en el poste 3 de SAESA en Ruta 7 (NGG:09-01-2025)
16	Sitio Arqueológico	Corral Maillen 19	MC 19	Los Lagos	Puerto Montt	Se elimina porque posee igual coordenada que sitio Sitio Corral Maillen 20 (NGG:14-01-2025)
17	Sitio Arqueológico	Corral Maillen 20	MC 20	Los Lagos	Puerto Montt	Se elimina porque posee igual coordenada que sitio Sitio Corral Maillen 19 (NGG:14-01-2025)
18	Sitio Arqueológico	Corral Maillen 22	MC 22	Los Lagos	Puerto Montt	Se elimina porque posee igual coordenada que sitio Sitio Corral Maillen 23 (NGG:14-01-2025)
19	Sitio Arqueológico	Corral Maillen 23	MC 23	Los Lagos	Puerto Montt	Se elimina porque posee igual coordenada que sitio Sitio Corral Maillen 22 (NGG:14-01-2025).

20	Sitio Arqueológico	Corral Maillen 28	MC 28	Los Lagos	Puerto Montt	Se elimina porque por nombre y descripción el corral debe estar en Isla Maillen, pero la coordenada lo sitúa en Isla Capera. Además, posee igual coordenada que sitio Sitio Corral Capera 1 (NGG:14-01-2025).
21	Sitio Arqueológico	Corral Capera 7	CC 7 y 8	Los Lagos	Puerto Montt	Se elimina porque posee igual coordenada que sitio Sitio Corral Capera 8 (NGG:14-01-2025).
22	Sitio Arqueológico	Corral Capera 8		Los Lagos	Puerto Montt	Se elimina porque posee igual coordenada que sitio Sitio Corral Capera 7 (NGG:14-01-2025).

4.- PRODUCTOS DE ANALISIS.

Participación en el desarrollo de aplicativos web y construcción de relatos para la difusión del Patrimonio Arqueológico.

Elaboración de informes arqueológicos empleados como fuente documental para el desarrollo de Normas de Intervención, resolución de casos judiciales y otros fines requeridos por la Secretaría Técnica del Consejo de Monumentos Nacionales.

Normalización de Registro de MA 2024

-Se realiza revisión de la totalidad de los registros ingresados y validados durante el año 2024, por parte de Roberto Pérez de Arce y Danae Ávila.

-Se colabora en la rectificación de registros, especialmente en lo que respecta a discordancias entre el Registro ID Regmon con el Registro ID MA Anual.

-Se normaliza la información en orden a que el total e registros validados en el Registro ID Regmon corresponde a 2.184 entidades arqueológicas.

-Así mismo, en el registro ID MA Anual para el año 2024 corresponde a un total de 2.190 entidades arqueológicas, estando dada la diferencia por registros rectificadas o actualizados y que corresponden a años de registro diferentes.

Proyecto "Santiago bajo Santiago"

-Se construye texto introductorio para este relato mapeado.

-Se presenta en reunión para tal fin de 08 de enero de 2025.

-Se incorporará texto introductorio al Relato mapeado.

Informe técnico de MA declarados MH Valle de Copiapó

- Comencé a organizar la información y a leer toda la documentación disponible, para avanzar en el armado de los informes técnicos de los MA declarados MH "Palacio Incaico de La Puerta", "Establecimiento metalurgista de Viña del Cerro" y "Pucara de Punta Brava", todos emplazados en el valle de Copiapó.
- La idea es recopilar y sistematizar todos los antecedentes disponibles para cada uno de los sitios, de forma que el informe los contenga.
- Levantar descripción en detalle de cada uno de ellos, de acuerdo a planilla de registro.
- Describir trabajo realizado en terreno.
- Realizar demarcación del MA y propuesta de límites para el MH.

Indicadores 2025 Programa Social MIDESO

Con Roberto Pérez de Arce trabajamos el tema de los indicadores del programa social para este año 2025, avanzando en lo siguiente:

1.- Manejar indicadores separados para Arqueo y Paleo, sobre todo por el distinto nivel de avance. Además hay una etapa de validación del instrumento paleo, junto a instructivo y metodología que debiera pasar por PatNat y luego por sesión (informativo).

2.- Respecto al Indicador de Arqueología, hay que contemplar que este año vamos a trabajar con un Registro Nacional público que va a sumar tanto MA Registrados como MA Registrados y Validados. Esto último es lo que hacemos hasta el momento.

3.- Hay dos alternativas para mostrar cantidades en este indicador:

3.1. Nos comprometemos a publicar este año un total de 4800 nuevos registros, de los cuales 3000 serían "solo" registros con promedio mensual de 150 cada mes, además de validar otros 1800 registros nuevos con promedio de 150 mensual.

Registros Nuevos 2025= 4800 (400 mensuales promedio) (incluye los registrados y los validados)

3.2 La otra es mostrar lo anterior como 2 indicadores distintos pero complementarios:
Indicador Registros Nuevos 2025=3000 (250 mensuales promedio).

Indicador Registros Validados Nuevos=1800 (150 mensuales promedio).

Elaboración de minuta Geoparques

-Se elabora minuta con información básica sobre geoparques en Chile, para enviar al Depto. De Gestión de Proyectos de la Subsecretaría del Patrimonio, en el marco de aportar insumos al interés de crear geoparques que incorporen los componentes arqueo y paleo.

-Se incluye información levantada desde la web sobre las principales iniciativas vigentes hoy en Chile, destacando el Geoparque Kutralkura que es el único inscrito en la lista de Unesco.

5.- PARTICIPACION AREA DE TERRITORIO.

Colaboración y apoyo a solicitudes realizadas por el encargado de Área de Territorio, como también participar en reuniones y trabajos de campo que requiera la Unidad de Registros de Monumentos Arqueológicos y Paleontológicos, el área de Territorio y/o la Secretaría Técnica del CMN.

Normalización de Registro de MA 2024

- Se realiza revisión de la totalidad de los registros ingresados y validados durante el año 2024, por parte de Roberto Pérez de Arce y Danae Ávila.
- Se colabora en la rectificación de registros, especialmente en lo que respecta a discordancias entre el Registro ID Regmon con el Registro ID MA Anual.
- Se normaliza la información en orden a que el total e registros validados en el Registro ID Regmon corresponde a 2.184 entidades arqueológicas.
- Así mismo, en el registro ID MA Anual para el año 2024 corresponde a un total de 2.190 entidades arqueológicas, estando dada la diferencia por registros rectificadas o actualizados y que corresponden a años de registro diferentes.

Elaboración de propuesta de oficio para dar respuesta a demandas mineras

- En función de diversas observaciones a la forma en que estábamos respondiendo a las solicitudes de información respecto a demandas mineras, se hizo necesario realizar revisión del borrador de oficio tipo, por parte de Roberto Pérez de Arce, Yasna Guzmán y Nelson Gaete.
- Producto de lo anterior, se elabora una propuesta de oficio para dar respuesta a demandas mineras, centrándonos cuando en el polígono en consulta no se registran entidades arqueológicas, o bien no disponemos de información al respecto.
- Se revisa por parte de Roberto Pérez de Arce y Yasna Guzmán, y se adopta este nuevo formato de respuesta.

Reunión de Unidad de Registro de Monumentos Arqueológicos y Paleontológicos (URMAP) del lunes 06 de enero de 2025.

Participan: Roberto Pérez de Arce, Rayén Gutiérrez, Danae Ávila, Miguel Fernández y Nelson Gaete.

En reunión se tratan y/o se informan los siguientes temas:

- Modificar campo de tipología funcional preponderante en base de datos, para agregar "sitios de batalla" y "demarcatorio".
- Se está trabando en la incorporación de líneas y polígono, además de punto, en la expresión espacial de las entidades arqueológicas.
- RPO menciona que se debe retomar el tema de la Base de datos, ya que ha detectado varios errores que hay que subsanar.
- Se discute como asumir el tema de los Registros nuevos, que va a incorporar registros ingresados pero aun no validados al Registro y al Visor.

Reunión Planificación 2025 Área de territorio del martes 07 de enero de 2025.

Participan: Yasna Guzmán, Yantil Cataldo, Roberto Pérez de Arce, Nelson Gaete, Danae Ávila, Rayén Gutiérrez y Miguel Fernández.

-En reunión, se decide abordar 6 grandes temas a trabajar durante el año 2025:

1.- Registro: Arqueo (Ficha + Registro + Validación); Paleo (Planilla + Ficha), MH (Ficha + Llenado), MP (Ficha + Planilla + Llenado); ZT ((Ficha + Planilla).

2.- Visores: disponer de un visor general que agrupe todas las categorías; disponer de visores por categorías.

3.- Geodata: trabajar este año el lograr disponer de una sola Geodatabase, que incluya todas las categorías de MN.

4.- Capacitaciones: realizar capacitaciones internas sobre el uso de estas plataformas; pedir realizar capacitaciones externas para adquirir nuevas destrezas.

5.- Relatos mapeados: realizar relatos mapeados para subir al Geoportal durante el año: Santiago bajo Santiago, Patrimonio Industrial Salitrero; Rutas troperas, entre otras.

6.- Página Web.

Reunión de Unidad de Registro De Monumentos Arqueológicos y Paleontológicos del martes 07 de enero de 2025.

Participan: Roberto Pérez de Arce, Nelson Gaete, Danae Ávila, Rayén Gutiérrez y Miguel Fernández.

-La idea es poder revisar la base de datos, dado que se requiere hacer la Geodata base definitiva.

-Definir que campos de la Planilla de registro debemos borrar y/o modificar.

-Uso de código único para cada entidad arqueológica.

-Incorporar en campo respectivo si el Registro está vigente o ha sido eliminado.

Presentación Planilla de Registro Paleontológico (miércoles 08 de enero de 2025)

Participan: Roberto Pérez de Arce, Danae Ávila, Rayén Gutiérrez, Miguel Fernández y Nelson Gaete.

-Miguel Fernández hace presentación de los contenidos de planilla Excel a usar para realizar registro paleontológico.

-Al respecto, se continúa observando una confusión de entrada en la planilla y que dice relación con que el registro debe primariamente registrar lugares o puntos donde se ha realizado hallazgos paleontológicos, y secundariamente debe atender a la especificidad de las piezas o especies halladas.

-Al respecto, lo que interesa es caracterizar el lugar del hallazgo.

-Se van a realizar los cambios para atender a las observaciones.

Reunión por solicitud de declaratoria de MH de Canal El Carmen de martes 14 de enero de 2025.

Participan: Pablo Cuevas de la Unidad de Declaratorias, y Roberto Pérez de arce y

Nelson Gaete de la Unidad de Registros.

- Pablo Cuevas expone que el Sr. Juan Arellano solicita la declaratoria de un sector del canal El Carmen, dado por tramo excavado en la roca y otro abovedado en albañilería de ladrillos.
- Se acuerda al respecto realizar una revisión general de toda la información de que disponemos sobre canales, acequias, acueductos y túneles para la ciudad de Santiago.
- Ordenar la información, y aquello que aún no hemos registrado, hacerlo.
- Pablo Cuevas va a armar carpeta en el Storage para alojar toda la información documental que podamos reunir al respecto.

Reunión por tema Geoparques con componentes arqueo y paleo de lunes 27 de enero de 2025.

Participan: Mauricio Sanchez y Santiago Canales de Departamento de Gestión de proyectos, Subsecretaría del Patrimonio Cultural, y Roberto Pérez de Arce y Nelson Gaete de la Unidad de Registro de Monumentos Arqueológicos y Paleontológicos, del CMN.

- Se asiste a reunión en dependencias de la Subsecretaría del Patrimonio.
- Desde el Gobierno y la Subsecretaría hay un interés en generar geoparques que incorporen lo arqueológico y paleontológico.
- Desde Urmap explicamos que hay varios casos en los cuales hay algún grado de avance en la definición de sus componentes, pudiendo tener tanto arqueo como paleo.
- Se requiere avanzar en definir un listado preliminar de casos que podrían cumplir con este objetivo.
- Para cada caso describir que es, su potencialidad, restricciones, avances, y lo que se requeriría como mínimo en cuanto a implementación, habilitación, resguardo, protección, señalización, etc.
- Quedamos de enviar minuta al respecto, e ir viendo como seguir avanzando.

Reunión de área por los 100 años del CMN

Participan: Yasna Guzmán, Yantil Cataldo, Patricia Grandy, Roberto Pérez de Arce, Rayén Gutiérrez, y Nelson Gaete.

- Patricia Grandy expone la idea de levantar y sistematizar información sobre las primeras declaratorias realizadas por el CMN (1926-27), en el marco de la celebración de los 100 años del Consejo de Monumentos Nacionales (1025-2025).
- Vamos a trabajar en principio un conjunto de fortificaciones y torreones emplazados en las provincias de Chiloé, Llanquihue y Valdivia.
- Estos 10 inmuebles son MA y fueron declarados MH; luego, 4 de ellos fueron desafectados de la declaratoria de MH, pero debieran seguir siendo MA.
- Los pasos a seguir son: búsqueda de información, sistematización de antecedentes documentales, registro, levantamiento de información en terreno (incluye aerofotogrametría), procesamiento de la información, resultados, publicación.

Reunión Proyecto Arqueología Costera Tarapacá

Participan: Pablo Mendez-Quiros, Académico Universidad de Chile e investigador a cargo del proyecto; Patricia Henríquez, encargada OTR-CMN Tarapacá; Roberto Pérez de Arce y Nelson Gaete, Unidad de Registro de Monumentos Arqueológicos y Paleontológicos, ST-CMN.

-La Universidad de Chile ganó proyecto para la costa norte de Iquique (comunas de Iquique y Huara), denominado "Dinámicas socio-espaciales de las poblaciones del litoral de Tarapacá: Tecnologías para el registro de alta resolución del patrimonio arqueológico".

-Se estableció mediante un convenio, la colaboración entre la Universidad de Chile y el Servicio Nacional de Patrimonio Cultural, la colaboración en el desarrollo del mismo.

-Como URMAR debemos prestar toda la colaboración posible, a la vez que interactuar con el equipo del proyecto en el proceso de captura de datos y registro de los mismos.

6.- INGRESOS Y/O TRANSPARENCIAS.

Participar y contribuir en las respuestas a las diversas solicitudes que puedan surgir a la Secretaría Técnica, tales como: Ingresos al Consejo de Monumentos Nacionales, Transparencia u otros requerimientos que refieran al trabajo permanente solicitado y requerido a la Unidad de Registros y/o el Área de territorio.

7.- OTROS.

13.01.2025: Uso de 1 día administrativo con goce de sueldo.

23 y 24.01.2025: Uso de 2 días administrativos con goce de sueldo.

30 y 31.01.2025: Uso de 2 días con cargo a Feriado Legal 2025.

Nombre superior jerárquico (s)	Susana Simonetti De Groote
Firma	