

INFORME ACTIVIDADES PERSONAL HONORARIOS

Santiago, 01 de MAYO 2025.-	INFORME DE ABRIL 2025
-----------------------------	-----------------------

Nombre: Patricia Torres Calderón Cáceres	Firma:

Área de desempeño: OTR Tarapacá

Descripción de tareas Realizadas

Debe completarse de acuerdo con las funciones descritas en el convenio.
Todas las reuniones indicadas deben adjuntar minuta según formato señalado.

- Participación Reunión de coordinación Academia CMN.



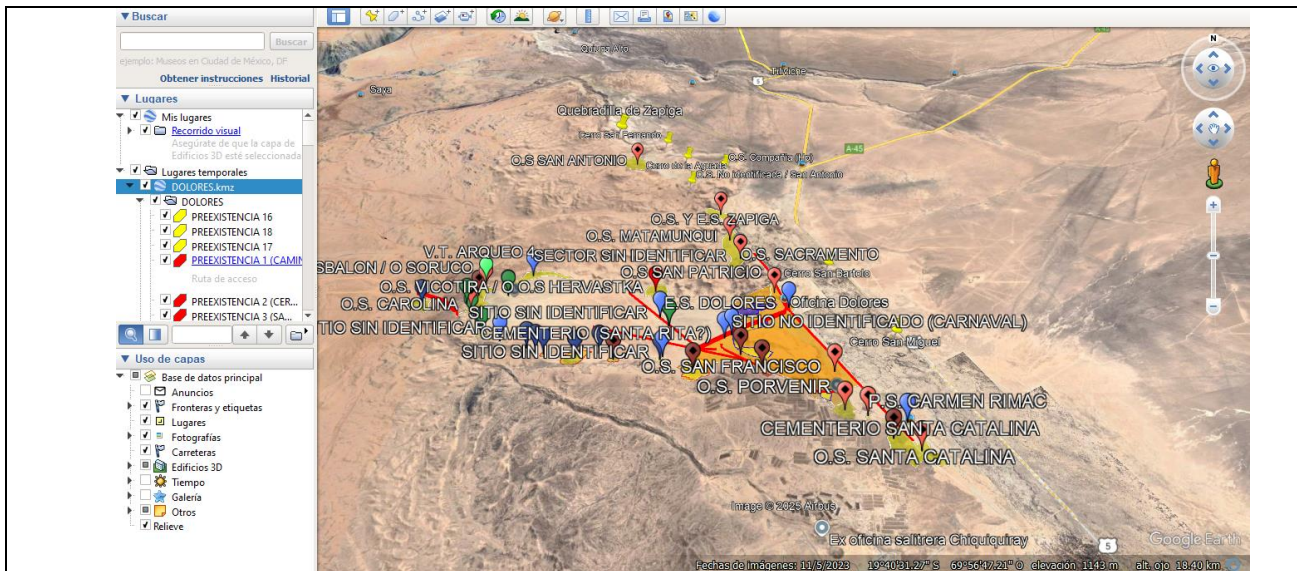
- Revisión de solicitudes de declaratorias relacionadas al Conjunto de Sitios Salitreros y Cerro San Francisco: Batalla de Zapiga, Rucos y Geoglifos de la Guerra del Pacífico; Sitio de Batalla de Dolores.
- Revisión de proyectos relacionados al Conjunto de Sitios Salitreros y Cerro San Francisco. Informe técnico proyecto Puesta en Valor Tumba de los Juramentados, Cosayach. Y proyecto Rutas de Tarapacá, Sitio de Batalla de Dolores, de la Corporación de Patrimonio

Historico y Militar.

- Participación en Comisión de Limites, de Declaratoria Sitios Salitreros y Cerro San Francisco. (VIERNES 4)
- Presentación de Declaratoria Sitios Salitreros y Cerro San Francisco a Alcalde y funcionarios de la Municipalidad de Huará. (LUNES 7)

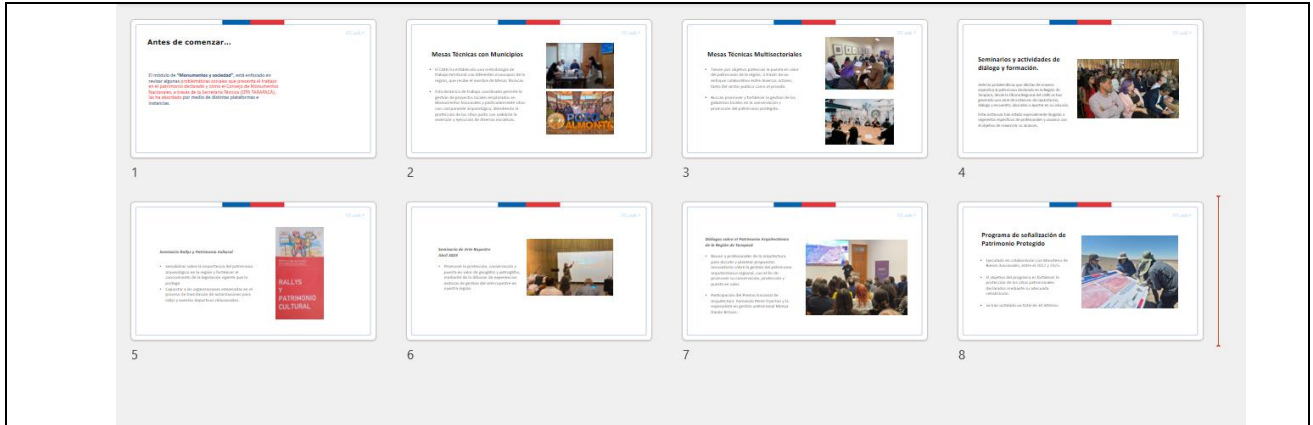


- Participación en reuniones de unidad de limites para definición de limites de Declaratoria Sitios Salitreros y Cerro San Francisco. (MARTES 15)
- Levantamiento de puntos faltantes en KMZ de Sitios Salitreros y Cerro San Francisco.




- Caracterización de polígonos que conforman declaratoria Sitios Salitreros y Cerro San Francisco.

A	B	C	D	E	F	G	H	I
Polígono	Nombre	Superficie (ha)	Descripción General	Características Naturales	Caracterización	Componente Histórico Arqueológico	Componente Uso Actual	Componente Uso Cultural Patencial
1	Cerro San Francisco - Dalaroz	155	El polígono abarca la totalidad del Cerro San Francisco al extremo sur y parte del Cerro Tron Colorado. En sus alrededores se desarrollaron faenas salitreras tempranas (sordadas), caracterizadas por el uso del sistema productivo de ellas (p.ej. Santa Rita, que data de 1930 aprox.), así como en su zona más alta se desarrolló como el sistema de vapor (p.ej. Dalaroz) y el Sistema (p.ej. San Patricio). Dentro de él se encuentra un remanente del ramal del ferrocarril salitrero que conectaba con el puerto de Pirque. Paralelo a este sector se desarrolló el sistema de vapor (p.ej. Dalaroz) y el Sistema (p.ej. San Patricio). Dentro de él se encuentra un remanente del ramal del ferrocarril salitrero que conectaba con el puerto de Pirque. Paralelo a este sector se desarrolló el sistema de vapor (p.ej. Dalaroz) y el Sistema (p.ej. San Patricio). Dentro de él se encuentra un remanente del ramal del ferrocarril salitrero que conectaba con el puerto de Pirque.	El Cerro San Francisco tiene un altura de 2025. Junto al sistema sur del Cerro Tron Colorado. Dentro del área del polígono se ubican: el planicie menor. La primera conocida históricamente como La Encabada, entre el cerro San Francisco, en su extremo norte, y el Cerro Glomar. La segunda es un segmento de planicie, que se divide en San Francisco y la planicie salitrera Parvenir (polígono 2a) también denominada en algunos documentos como Encabada.	O.S. San Francisco (S) O.S. Santa Rita (S) P.S. Santa Rita (S) O.S. San Patricio (S) P.S. San Patricio (S) O.S. Unión (S) O.S. y E. Dalaroz Monumento Santa Rita Monumento Batalla Dalaroz (En el ingreso. Placa conmemorativa de 1964 y otras vestras s.f. En la explotación adjunta estar dar placa conmemorativa de 1979 (Hondzo G. 2011, p.94-24). Tumba de la juramentación Tumba de salitreros chilenos. Obelisco conmemorativo en Cerro San Francisco edificado en 1939 (Hondzo G. 2011, p.94-24). Faro con iluminación de 200 palés (Grado Espinosa (1977), Mondés (2011) indica que había en su interior). M.Panor (H. Carayach) Parcela (H. Carayach) Hermana (H. Carayach) Trenchera (H. Carayach) Parcela Salitrera (H. Carayach) Entrecamote O.S. Carnaval (H) Entrecamote O.S. Santa Cruz (H) Entrecamote O.S. Cerro Glomar (H) Entrecamote O.S. Dalaroz Antigua (H) Elementos de O. Componente Carnavalle, JV, H. Dalaroz, H.	Agua del Altiplano (Vr) de acceso Agua del Altiplano (Vr) de acceso MP Obelisco Cerro San Francisco. Infraestructura en terreno Monumento Dalaroz (Sector Ingreso y explotación). Obelisco Tumba de la Juramentación.	Infraestructura Proyecto Rector de Teroposé Batalla de Dalaroz. Infraestructura Tumba de la Juramentación.	
NR	Franja Encabada Sur	NR	Sector conformado por entrecamote que formaron parte de diversas faenas salitreras y con el tiempo terminaron por componer la zona de explotación de la O.S. San Francisco. Este fue el origen de la explotación de la Batalla de Dalaroz. En sector se desarrolló un trapo alilar en un intento de enfrentar las faenas chilenas.	Planicie que se extiende desde la falda sur del Cerro San Francisco	Proximidad de abundante pastoreo		NR	Algunos puntos de proyecto P.V. Circuito Tumbas de la Juramentación, sobre el límite de esta zona con polígono 1
2	Parvenir	39,2	Componente de la O.S. Parvenir, faena que data de la década de 1840, aunque hoy ante el estado de un paraje anterior ubicada en el mismo entrecamote. Más tarde se fusionó con O.S. Unión. En este área se apartaron las faenas alileras de la batalla. Las dependencias de la oficina Parvenir fueron ampliadas por el general general alfileras como Hospital de guerra. Sobre la explotación de dicho sitio Parvenir se particionaron las unidades de infantería, caballería y artillería aliada, entre chilenos y españoles de la O.S. Actualmente, este polígono presenta un mayor nivel de afectación dada que por la ubicación de COSATACH en zonas de alto riesgo. El nivel de accesibilidad es medio, dada su cercanía a la zona de explotación.	Planicie rica en salitres salitreros, próximos a áreas antiguamente denominadas Pampa Blanca				
NR	O.S. Carmesita Rimac		Polígono conformado por la O.S. Carmesita Rimac, cuyas faenas remanentes a 1950. Buquecía (2017) indica que está próximo al sur de la oficina Parvenir. Díaz (2017) señala que se ubica en una zona de explotación de salitres, caracterizada por el uso de vapor. Proximidad a la batalla de Dalaroz, sobre el área mar chilenas, aunque salitres con un nivel de explotación de alta salitres. Actualmente, este polígono presenta un mayor nivel de afectación dada que por la ubicación de COSATACH en zonas de alto riesgo.	Planicie rica en salitres salitreros, próximos a áreas antiguamente				



- Elaboración de propuesta de actividad para Módulo 4: Monumentos Públicos, de Academia CMN.



- Participación en Capacitación sobre Matriz de Riesgo CMN. Primera Jordana.
- Actualización Planilla de Ingresos Tarapacá correspondientes a los años 2020 y 2021.

Archivo Inicio Insertar Disposición de página Fórmulas Datos Revisar vista Automatizar Ayuda Ayuda													
K91 : X ✓ fx Memo													
A	B	C	D	E	F	G	H	I	J	K	L	M	N
Ingreso	Fecha	envío a ST	AREA	profesional	¿Quién remite?	INSTITUCION	TEMA	RESPUESTA	OBSERVACIONES	Planilla	revisión		
1	423-21	26-01-2021	Directo a tramites_cm n			Rodrigo Lerco	comando en Patrimonio Cultural del Proyecto Ouedra Blanca Fase 2, Tech. Ruzenda + Ord. CMN N° 14194-0121, remitiendo información sobre ejecución del Proyecto Sede de la Central de...	se da respuesta mediante Ord. N° 676 del 15.02.2021		IT			
17	423-21	26-01-2021	Directo a tramites_cm n			Martín Urbata				IT			
18	454-21	27-01-2021	Directo a tramites_cm n	Padova North	MICA	Ariel Pliscoff Castillo	Superintendencia del Medio Ambiente	informa incompetencia para conocer y sancionar hechos denunciados de la CUMDI, y C.I.A. Hueso, debido no autorización de trabajadores de la Cía. Minera Cerro Colorado 03.11.20, al sector Pampa Ilago, provocando daños a MMA. Remite antecedentes al CMN	En proceso - Acuerdo de sesión 02-12-24	Sin bitácora		16-abr	
19	461-21	27-01-2021	Memo N° 001 22-01-21	ADHIFIN		Patricia Henríquez OTR Tarapacá		Consultas OTR, marzo 2021					
20	480-21	28-01-2021	Memo N° 009 26-01-21	ARQUEO	KOT	Ortúzar Cavacha Silva		Hallazgo de tumbas preincas en zona costera de Talcahuano - Antofagasta					
21	481-21	28-01-2021	Memo N° 010 26-01-21	PADESU	MICA	SMA Tarapacá		Denuncia de estación Sector Pampa Ilago					
22	518-21	29-ene-21	Directo a tramites_cm n	OTR	PHR	Christian Bolívar	Ejército de Chile	Por medio de Oficio N° 4303/005, del 27.01.21 responde Ord. CMN N° 346, del 25.01.21, sobre hallazgo Alto Molle	respuestas que solicitamos a diversas instituciones. En Santiago acordé con Arqueo y Jurídico cómo retomar este caso.	CERRADO			
23	541-21	29-01-2021	Directo a tramites_cm n			Esteban Griffero		Envío Informe N° 4 que adjunta Ord. N° 22, del 22.01.21, del Sr. Emilio De la Cruz de Estruvin, Sr. P.O. solicitando información sobre inclusión en la Lista Inscriptiva Nacional de Bienes de Patrimonio Cultural.		IT			
24	581-21	01-02-2021	Directo a tramites_cm n			Christian Ballester Ramero		Encuestamiento a Ord. CMN N° 12, del 04.01.21, con motivo de comente para hallazgos arqueológicos en el Lote Y, Comuna de Alta Mariposa.		IT			
25	639-21	04-feb-21	Directo a tramites_cm n			Andrés Richmequi		Solicito evaluar la DPA del Proyecto "Parque Arqueológico SCL-LAHN"					
26	651-21	04-feb-21	Directo a tramites_cm n	ARQUEO	KOT	Edvard Cantar Alvarado		Envío Informe de Historia Arqueológica del Centro de Recreación Obras Fluviales y de Riego, Ouedra de Tarapacá Baje	marcado en rojo en planilla IT	IT			
27	661-21	04-feb-21	Directo a tramites_cm n			Tatiana Peredo Catalda		Respuesta a Ord. CMN N° 20-2021, del 10.04.01.21, enviada entre otras ratificando del Proyecto autorizado con indicaciones "Intervención en calle Baquedano N° 1115, 21, Calle Baquedano y Plaza Prat, comuna de Iquique, Región de Tarapacá"		IT			
28	663-21	04-feb-21	Directo a tramites_cm n			Tatiana Peredo Catalda		Completamiento de informe de intervención del Proyecto autorizado con indicaciones "Intervención en calle Baquedano N° 1115"		IT			
29	686-21	04-feb-21	Directo a tramites_cm n			Ariel Pliscoff Castillo		Declara incompetencia para conocer y sancionar hechos denunciados y remite antecedentes al CMN		IT			

- Participación en reuniones OTR Tarapacá.



Nombre superior jerárquico	Patricia Henriquez Rojas
Firma	