

INFORME ACTIVIDADES PERSONAL HONORARIOS

Santiago, 31 de DICIEMBRE 2023.-	INFORME DE DICIEMBRE 2023
----------------------------------	---------------------------

Nombre: Ximena Guzmán Meza	Firma:

Área de desempeño: OTR Tarapacá

Descripción de tareas Realizadas

Debe completarse de acuerdo a las funciones descritas en el convenio.
Todas las reuniones indicadas deben adjuntar minuta según formato señalado.

Durante el mes de diciembre son desarrolladas las siguientes actividades:

- 07.12.23: Jornada de difusión con comunidad en Poblado de la Huayca, comuna de Pozo Almonte. Se desarrolla conversatorio sobre el patrimonio arqueológico de la región de Tarapacá y en particular de la localidad de la Huayca, dirigido a vecinos de la comunidad. Se realiza presentación sobre el arte rupestre presente en dicha localidad y comunas aledañas.
- 13.12.23: Terreno en comuna de Pica y localidad de Pintados, comuna de Pozo Almonte. Participación en inauguración del depósito del museo arqueológico de la comuna de Pica.

Participación en el hito de lanzamiento de la mesa técnica Geoglifos de Pintados, comuna de Pozo Almonte.



**Conozcamos el Patrimonio
Arqueológico
del Norte de Chile a través del
Arte Rupestre**



Arte Rupestre

El arte rupestre significa literalmente **arte sobre roca**; sin embargo, también encontraremos imágenes realizadas **sobre tierra**.


El arte rupestre es una de las **formas de expresión** a través de la que hombres y mujeres en el pasado se comunicaron entre sí.

Constituye una de las manifestaciones simbólicas más antiguas que se hayan conservado hasta nuestros días.

Existen tres tipos básicos de arte rupestre: los **petroglifos**, las **pictografías** y los **geoglifos**.



Petroglifos de Chillayza, Camiña



Pictografías El Tambillo, Pica



Geoglifos de Cerros Pintados, Pozo Amonte

TALLER CON VECINOS DE LA HUAYCA
7 de diciembre de 2023



CMN CONSEJO DE
MONUMENTOS
NACIONALES DE CHILE

	Nombre	Dirección	Correo electrónico	Teléfono(s)	Firma
1	Claudio Toledo D.	La Moria # 180	claudio.toledo @comcast.cl	995143685	
2	Julio Pardo	LA NORIA Si 212	Julio Pardo y @gmail.com	986024399	
3	Ricardo Ramírez R.	Avda. Antares N: 264 Huayca	RicardoRamirez @gmail.com	971406524	
4	Berta Acevedo Galaz	LA NORIA lote 215		995.945.136	
5	Guillermo Navarro R.	Caminos a Cruzinella HUAYCA S/N	gn9761745@ gmail.com	992137551	
6	Beatriz Bernat Ocaas	Parcela 378 La Noria	anastasia.bernati @gmail.com	976692110	
7	M ^a Alejandra Ocaas V	HUAYCA Parcela 378 La Noria	ANASTASIA-BERNATA@ gmail.com	976692110	
8	Oscar Alfaro			937209197	
9	Juan Benavides L	Avda. B. O'Higgins N: 323	JA.BENA.LPZ@ GMAIL.COM	9-79681034	
10	Sergio Jorga		msjorga@gmail. com	966259749	
11	Natalia Olaya Oss		Natalia.Olaya@ comcast.cl	942471646	
12	Rosario González A		rosario.gonzalez @comcast.cl	781274018	

TALLER CON VECINOS DE LA HUAYCA
7 de diciembre de 2023

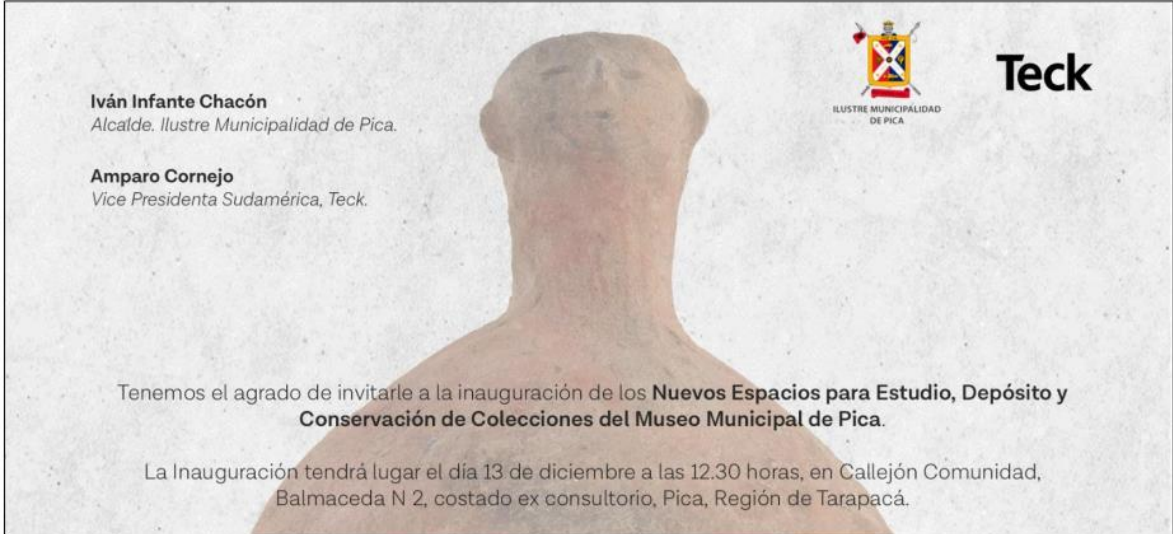


	Nombre	Dirección	Correo electrónico	Teléfono(s)	Firma
13	Maria Huayca D	N. D. O' Higgins 136	maria.huayca.bonari @gmail.com	985131292	
14	José Rubiá S.	Pc. 36 Aguada	erwinrubias@gmail	96950851	
15	FELIPE MARTINEZ M	CMN.	FELIPE.MARTINEZ@ MONUMENTO.GOB.CL		
16	José A ORDENES	COMPLEJO LOS ANDES PARCELA J15	ORDENES@losandes.cl	6516942-K	
17	PATRICIA RODRIGUEZ C	COMPLEJO LOS ANDES PARCELA J15	patriciaordr@ hotmail.cl	6814616-K	
18	PABLO GONZÁLEZ V	ISQUIQUE - UTA	PBGONZALEZV@ACADEMIAS UTA.CL	987802569	
19	Nolya Corda N.	La Nolya S.96.	NolyCorda@gmail.com	93736167	
20	Hellen Grimaldi A	Hij. 4, Inio Grande	hellengrim@gmail.com	995675799	
21	Susana Mamani	N. Antenor Prat s/n	-	-	
22	Juan Bravo Lara	Estación 277	lbravo@MPA.GOB.CL	963079820	
23	Patricia Henríquez	CMN	phenriquez@ monumentos.gob.cl	2262180	

TALLER CON VECINOS DE LA HUAYCA
7 de diciembre de 2023




	Nombre	Dirección	Correo electrónico	Teléfono(s)	Firma
24	MARÍA JOSÉ CAPETILLO PRATO	VICTOR GARRIDO 2839	mcapetillo@monu- mentos.cl	981862002	
25	Ximena Germán Jara	CMN	XIMENA@MONU- mentos.gob.cl	99326304	



Iván Infante Chacón
Alcalde. Ilustre Municipalidad de Pica.

Amparo Cornejo
Vice Presidenta Sudamérica, Teck.

 **Teck**

Tenemos el agrado de invitarle a la inauguración de los **Nuevos Espacios para Estudio, Depósito y Conservación de Colecciones del Museo Municipal de Pica.**

La Inauguración tendrá lugar el día 13 de diciembre a las 12.30 horas, en Callejón Comunidad, Balmaceda N 2, costado ex consultorio, Pica, Región de Tarapacá.

José Miguel Carvajal Gallardo, Gobernador Regional de Tarapacá, junto a **Natalia Ortega Osses**, directora de Conaf Tarapacá y **Alberto Martínez Quezada**, presidente de Fundación Geoglifos de Tarapacá, tienen el agrado de invitarle a participar de la ceremonia que dará inicio a la **"Conformación de la Mesa Técnica Geoglifos de Pintados"**, actividad que se enmarca en un camino a la postulación del Sitio de Pintados a la candidatura de Patrimonio Mundial de la UNESCO.

Esperamos contar con su presencia en esta importante actividad, que en adelante implicará una contribución permanente de distintos actores en la valoración de este Sitio con componentes únicos.

Región de Tarapacá, diciembre de 2023. * Confirmación de asistencia:


 **13 de Diciembre de 2023**
 **15:30**
 **Museo de Sitio Geoglifos de Pintados**
Carretera Panamericana KM. 1787
(Reserva Nacional Pampa del Tamarugal).



Nombre superior jerárquico	María José Capetillo Prieto
Firma	

**Servicio Nacional
del Patrimonio
Cultural**



Ministerio de las
Culturas, las Artes
y el Patrimonio

--	--



Informe de Actividades en Terreno (CF)

TEMA/ TERRENO	Actividad de difusión y VT con vecinos de La Huayca, comuna de Pozo Almonte, Región de Tarapacá.
FECHA VT: 07.12.2023	Datos de Participantes <ul style="list-style-type: none"> • Patricia Henríquez Rojas, Antropóloga encargada OTR (PHR). • María José Capetillo Prieto, Arqueóloga OTR (MCP). • Ximena Guzmán Meza, Antropóloga consultora OTR (XGM). • Felipe Martínez Marshaussen, Arquitecto OTR (FMM).
LUGAR	
La Huayca, comuna de Pozo Almonte, Región de Tarapacá.	
HRS. INICIO-TÉRMINO	
08:00-17:00 horas	
OBJETIVO PRINCIPAL: 1) Realizar actividad de difusión en el marco del proyecto de puesta en valor del patrimonio arqueológico de la Región de Tarapacá; 2) VT a MA en La Huayca con vecinos de la localidad, todo en la comuna de Pozo Almonte.	

ANTECEDENTES:

1. En el marco del Proyecto de Puesta en Valor del Patrimonio Arqueológico (recursos SQM) se planifica actividad de extensión dirigida a los vecinos localidad de La Huayca.
2. Realizar VT a emplazamiento arqueológico ubicado a 7 km del poblado de La Huayca, lugar que ya visitamos como OTR y respecto del cual un vecino quiere llevar adelante una iniciativa de visitación al sitio arqueológico.

DESARROLLO:

Salimos desde Iquique en camioneta de la Dirección Regional del SERPAT, placa patente LP*LB*12 conduce FMM. Cargamos combustible en la comuna de Alto Hospicio y posteriormente nos dirigimos a la localidad de La Huayca ubicada a 87 km al Sureste de Iquique, en la comuna de Pozo Almonte. Una vez en la Huayca nos dirigimos a la Casa del Pueblo, centro comunitario que solicitamos para realizar la actividad con los vecinos. Recibimos la colaboración de la Ilustre Municipalidad de Pozo Almonte con el encargado de Cultura Sr. Juan Bravo Lazo para los temas logísticos. Invitamos además a otras instituciones para exponer en este mini seminario: Pablo González, astrónomo del proyecto FIC Astropatrimonio de la Universidad de Tarapacá; y Natalia Ortega, Directora Regional de CONAF, junto a su equipo fiscalizador.



Foto 1. Exposición de PHR sobre el marco legal de protección.



Foto 2. Exposición de XGM sobre el arte rupestre regional.



Foto 3. Exposición de MCP sobre el componente arqueológico que caracteriza a la localidad de La Huayca, concentrándose en buitrones y canchones.

Se realiza un coffee para conversar con los participantes y expositores, luego de lo cual se presenta la exposición del proyecto Astropatrimonio Tarapacá, dando a conocer lo realizado hasta ahora en el año 2023 y los desafíos del 2024. Se enfatiza la relación del patrimonio con la observación astronómica y la calidad de los cielos de La Huayca, donde existe un pequeño observatorio e iniciativas asociadas.



Foto 4. Exposición de Pablo González de la Universidad de Tarapacá.

Posteriormente nos trasladamos con los vecinos en un bus aportado por la Municipalidad de Pozo Almonte, hasta un sitio arqueológico cercano a 7 km de La Huayca, se trata de un asentamiento colonial asociado a la agricultura del desierto en el sistema conocido como “canchones” y que fuera explicado por MCP en la jornada de la mañana. Delante del MA hay un bosque de algarrobos, lugar donde la Directora Regional de CONAF realiza una presentación sobre este tipo de vegetación y responde dudas de la comunidad.



Foto 5. Exposición de la Directora Regional de CONAF en el marco de la visita al MA emplazado cerca de la localidad de La Huayca, en el contexto de un bosque de algarrobos.

El sitio visitado se ubica a un costado de la Ruta A-665. Una vez en el sitio dejamos los vehículos en el acceso y nos desplazamos a pie, hacemos una primera parada en el bosque de algarrobos, lugar donde el Sr. José E. Rubilar, vecino que tiene la idea de realizar actividades de visitación que involucren el bosque y el MA, sin realizar ningún tipo de ingreso aún ante el CMN, realiza una breve introducción. En este punto la Directora Regional de CONAF Sra. Natalia Ortega hace su exposición y posteriormente continuamos la visita llegando al emplazamiento colonial asociado a canchones.



Foto 6. Registro fotográfico en el marco de la visita al asentamiento colonial.

Luego de la visita, retornamos al sector de estacionamiento en la Ruta A-665 y el bus nos va a dejar a La Huayca, terminando con ellos la actividad con los vecinos. El equipo de la OTR se dirige a la Casa del Pueblo para ordenar todo, coordinarnos con la señora del coffee y pagarle, cargar todo en la camioneta y hacer entrega de las llaves de la sede social a la persona encargada.

Una vez concluido todas las actividades, retornamos a Iquique, habiendo cumplido satisfactoriamente lo planificado para la jornada en terreno.

Nombre y firma funcionarios: MCP/XGM/FMM	Nombre y firma encargada OTR: Patricia Henríquez Rojas

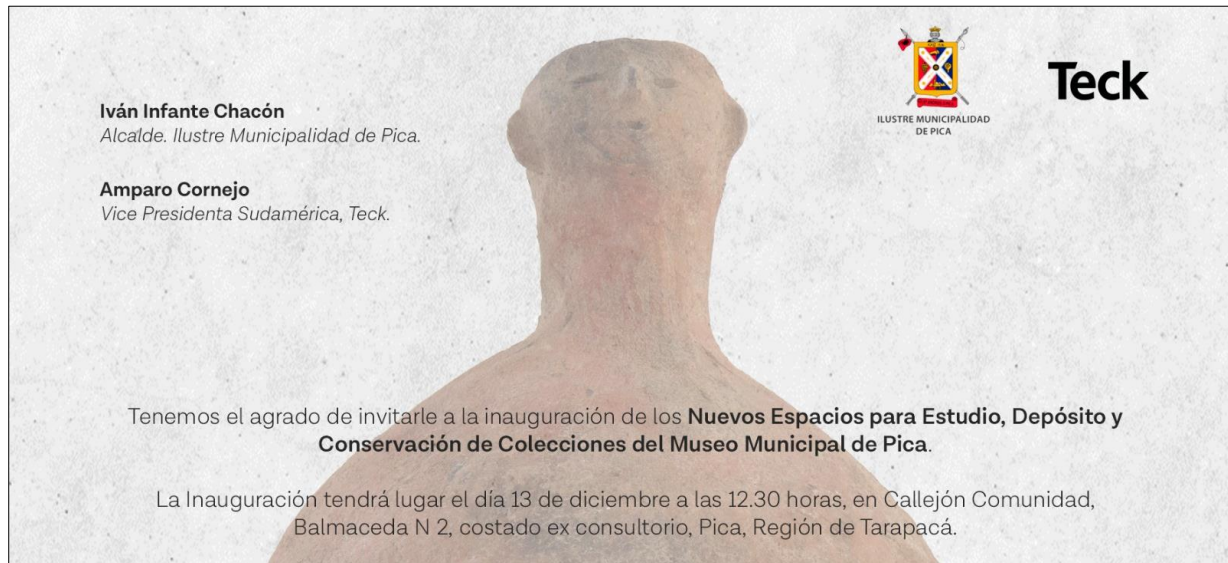
Informe de Actividades en Terreno (CF)

TEMA/ TERRENO	Inauguración depósito arqueológico en Pica e hito de mesa técnica Geoglifos de Pintados en Pozo Almonte, Región de Tarapacá.
FECHA VT: 13.12.2023	Datos de Participantes <ul style="list-style-type: none"> • Patricia Henríquez Rojas, Antropóloga encargada OTR (PHR). • Jimena Valenzuela Ramírez, Arqueóloga OTR (JVR). • Ximena Guzmán Meza, Antropóloga consultora OTR (XGM). • Felipe Martínez Marshaussen, Arquitecto OTR (FMM).
LUGAR	
Pica, comuna de Pica y Pintados, Pozo Almonte, Región de Tarapacá.	
HRS. INICIO-TÉRMINO	
08:30-19:00 horas	

OBJETIVO PRINCIPAL: 1) Participar de la actividad de inauguración del depósito arqueológico de la Municipalidad de Pica, emplazado en el MH Ex Hospital de Pica; 2) Participar del hito de lanzamiento de la mesa técnica Geoglifos de Pintados, comuna de Pozo Almonte.

ANTECEDENTES:

1. En el marco de una medida en la RCA del proyecto minero Quebrada Blanca 2 de TECK, se implementa un depósito para colecciones arqueológicas en el predio posterior del MH Ex Hospital de Pica, infraestructura evaluada por los profesionales de la OTR Tarapacá.



2. Convocatoria del Gobernador de Tarapacá para la constitución de la Mesa Técnica que trabajará en forma mancomunada para lograr inscribir la candidatura del Sitio Geoglifos de Pintados como Patrimonio Mundial ante UNESCO. Para dicho fin se prevén una serie de pasos y procedimientos que

permitirá robustecer la postulación con un trabajo multisectorial que contará colaboración de un conjunto de actores pertenecientes a los servicios públicos y entidades relacionadas a los ámbitos de: cultura, patrimonio, medio ambiente, educación, entre otros.

José Miguel Carvajal Gallardo, Gobernador Regional de Tarapacá, junto a **Natalia Ortega Osses**, directora de Conaf Tarapacá y **Alberto Martínez Quezada**, presidente de Fundación Geoglifos de Tarapacá, tienen el agrado de invitarle a participar de la ceremonia que dará inicio a la **"Conformación de la Mesa Técnica Geoglifos de Pintados"**, actividad que se enmarca en un camino a la postulación del Sitio de Pintados a la candidatura de Patrimonio Mundial de la UNESCO.

Esperamos contar con su presencia en esta importante actividad, que en adelante implicará una contribución permanente de distintos actores en la valoración de este Sitio con componentes únicos.

Región de Tarapacá, diciembre de 2023. * Confirmación de asistencia:

GOBIERNO REGIONAL TARAPACA
FUNDACIÓN GEOGLIFOS DE TARAPACA

13 de Diciembre de 2023
15:30
Museo de Sitio Geoglifos de Pintados
Carretera Panamericana KM. 1787
(Reserva Nacional Pampa del Tamarugal).



DESARROLLO:

Salimos desde Iquique en camioneta de la Dirección Regional del SERPAT, placa patente LP*LB*12 conduce FMM. Cargamos combustible en la comuna de Alto Hospicio y posteriormente nos dirigimos a la localidad de Pica en comuna del mismo nombre distante a 114 km al Sureste de Iquique. Una vez en Pica se realiza una visita de inspección al MH Iglesia de Pica en atención a ingresos presentado por la Municipalidad, posteriormente nos dirigimos al nuevo depósito arqueológico donde recorreremos las dependencia con una visita guiada, luego de lo cual participamos de la ceremonia oficial de inauguración con la participación del Alcalde y Gobernador Regional.



Foto 1. Visita guiada al depósito arqueológico.



Rodrigo Lorca, Patricia Henríquez, Gabriela Aranibar, Enelidolfo O’Ryan y Ximena Guzmán.

Foto 2. Actividad de inauguración nuevo depósito arqueológico de Pica.

Una vez concluida esta actividad, comemos algo en Pica y nos trasladamos a la Reserva Pampa del Tamarugal de CONAF, lugar de emplazamiento del MA y MH “Geoglifos de Pintados”, distante 96 km al Sureste de Iquique.

Una vez en el sitio nos dirigimos al museo de sitio de CONAF y participamos del hito de lanzamiento, para luego participar de una visita guiada.



Fotos 3 y 4. Hito de lanzamiento de la Mesa Técnica y visita al museo de sitio de Pintados.



Foto 5. Visita guiada junto a autoridades regionales.



Foto 6. Registro fotográfico en el marco de la visita al MH/MA Geoglifos de Pintados.

Una vez concluidas todas las actividades, retornamos a Iquique, habiendo cumplido satisfactoriamente lo planificado para la jornada.

Nombre y firma funcionarios: JVR/XGM/FMM

Nombre y firma encargada OTR:
Patricia Henríquez Rojas